

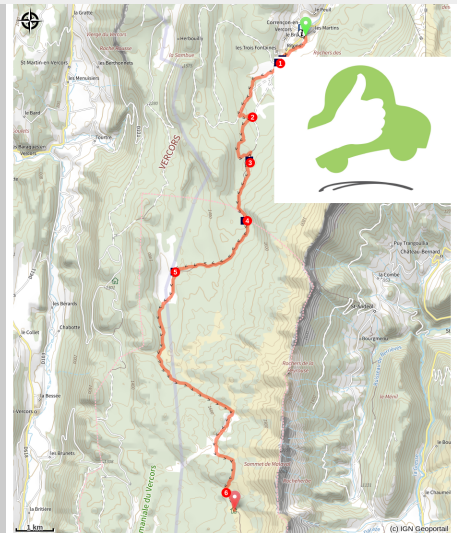
Traversée des Hauts Plateaux du Vercors à pied : Corrençon / Jasse du Play (étape 1 - GTV - GR® 91)

4 Montagnes - Corrençon-en-Vercors

GTV



(M. Rocheblave)



C'est à Corrençon-en-Vercors que démarre vraiment la traversée des Hauts-Plateaux. L'itinéraire se dirige vers le sud, en passant par la cabane de Carrette, ancienne bergerie restaurée en partie par le Parc du Vercors et transformée en abri-refuge non gardé. Cette cabane symbolise l'entrée dans la Réserve naturelle des Hauts-Plateaux du Vercors.

Après la belle traversée de la prairie de Darbounouse vous remonterez le canyon des Erges avant de rejoindre les premiers alpages de la Jasse du Play.

Au coeur de l'immensité des Hauts-Plateaux, l'isolement est important, seules quelques cabanes-abris jalonnent l'itinéraire. Il n'y pas de ravitaillement possible et les téléphones portables fonctionnent de manière aléatoire.

C'est l'un des derniers grands espaces d'aventure français.

Departure : Corrençon-en-Vercors (village)

Arrival : Abri Jasse du Play

Markings :  GR  GTV à pied

Useful information

Practice : Itinerant hike

Duration : 5 h 30

Length : 19.7 km

Trek ascent : 918 m

Difficulty : Difficile

Type : Traversée

Themes : Flore, Pastoralisme,
Accessible en transport en commun

→ **Corrençon-en-Vercors** / 1 Le Golf
(+ 38 m / - 4 m / 1,3 km / 20 mn)

Le Golf / 2 Le Clariant
(+ 82 m / 1,8 km / 35 mn)

Le Clariant / 3 Le 45ème Parallèle
(+ 60 m / - 10 m / 1,5 km / 30 mn)

Le 45ème Parallèle / 4 Abri de Carette
(+ 91 m / - 4 m / 1,9 km / 35 mn)

Abri de Carette / 5 Darbounouse
(+ 79 m / - 113 m / 3 km / 45 mn)

Darbounouse / 6 Clapes de Cognaux
(+ 431 m / - 169 m / 8,4 km / 2h 30)

Clapes de Cognaux / **Jasse du Play (abri)**
(+ 33 m / - 3 m / 0,8 km / 15 mn)

Après la Bergerie de Darbounouse, l'itinéraire continue vers le sud, principalement en forêt. Dans le périmètre de la Réserve des Hauts-Plateaux, il y a peu de panneaux directionnels et il faut suivre attentivement le balisage blanc-rouge du GR 91. Cet engagement de ne pas aménager l'espace permet aux randonneurs de découvrir une nature sauvage et authentique. Si l'orientation n'est pas difficile par beau temps, attention en cas de brouillard à ne pas sortir de l'itinéraire balisé. L'utilisation de la boussole et/ou du GPS ainsi qu'une carte au 1/25 000 est indispensable par mauvais temps.

On your path...



Les Murgers (A)

45th Parallel (C)

Cabane of Carrette (E)

 Zecamp (B)

The CAMP 2 of the maquis of Vercors (D)

Prairie of Darbounouse (F)

All useful information

⚠️ **AdVICES**

Attention, vous êtes dans la Réserve naturelle des Hauts-Plateaux du Vercors, avec une réglementation spécifique à connaître et respecter!

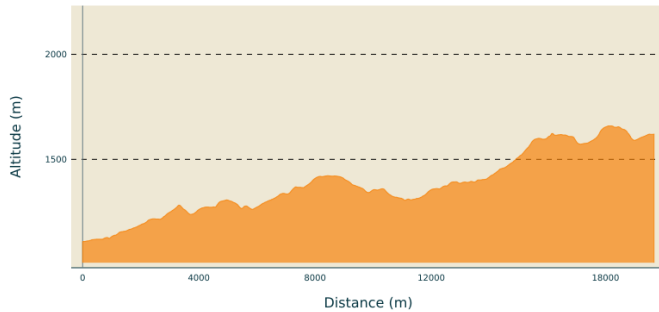


Le cheminement ne comporte pas de difficultés par temps clair. Le mauvais temps peut rendre l'orientation délicate et il n'y a pas de réseau de téléphone portable.

En été une des principales difficultés de cette traversée est la gestion de l'eau. Pour plus d'informations sur le débit des sources n'hésitez pas avant de partir sur l'itinéraire, à consulter [l'infosource](#).

Si vous n'êtes pas expérimenté, n'hésitez pas à faire appel aux services d'un accompagnateur en montagne, formé et compétent.

Altimetric profile



Min elevation 1108 m
Max elevation 1659 m

Transports

[Gare SNCF de Grenoble](#)

En bus (avec les lignes TransIsère 5110 par Saint-Nizier ou 5100 par Engins rejoindre Villard puis avec la ligne 5130 (sur réservation) rejoindre Corrençon):

Le calculateur d'itinéraire multimodal OÙRA vous donne accès à toutes les correspondances entre les trains régionaux, transports urbains et ligne de bus départementale : <https://www.oura.com/>

En Autostop :

Possibilité d'aller et/ou retour en autostop avec Rezo Pouce depuis Villard, Corrençon et Grenoble (retrouvez tous les arrêts Vercors sur www.rezopouce.fr)

En covoiturage :

Proposez ou réservez votre covoiturage avec la plateforme régionale Mov'Ici.

Access

Depuis Grenoble, prendre la route de Sassenage puis la D531 en direction de Villard-de-Lans.

Continuer sur la D531 en direction de Corrençon-en-Vercors.

Depuis Valence, prendre la direction Grenoble puis Pont-en-Royans, Villard-de-Lans et enfin Corrençon-en-Vercors.

Advised parking

Parking au centre du village de Corrençon-en-Vercors

Information desks

Office de tourisme de Corrençon-en-Vercors

Le village, 38250 Corrençon-en-Vercors

Tel : 04 76 95 81 75

<http://www.villarddelans-correnconenvercors.com>

OTI Vercors-Drôme - Bureau La Chapelle-en-Vercors

Place Pietri, 26 420 La Chapelle-en-Vercors

info@vercors-drome.com

Tel : 04 75 48 22 54

<http://www.vercors-drome.com/>

Office de tourisme de Villard-de-Lans

101 place Mure-Ravaud, 38250 Villard-de-Lans

Tel : 04 76 95 10 38

<http://www.villarddelans-correnconenvercors.com>

On your path...



Les Murgers (A)

The name would come from a Burgundian word. It is true that from Bourgogne to the Ardèche, the stones grow well in limestone fields! These piles of pebbles at the edge of the field are the result of the stoning patient, over time, realized by generations of obstinate peasants to gain arable land. Sometimes, they are mounted in low walls to delimit enclosures and plots. It is also a beautiful refuge for rampant wildlife in search of shelter.

Attribution : PNRV



Zecamp (B)

A few months ago, Marie Dorin-Habert, accompanied by her husband, Lois, and the cross-country skier, Robin Duvillard, set themselves an innovative and interesting project, called "Zecamp". Zecamp is an accommodation and restaurant structure at the departure point for the cross-country skiing, golf and Vercors high plateau reserve trails, open to the general public all year round. Created by high level sports people living in the Vercors, the formula is more suited to a sporty public, with healthy food, the provision of maps and GPS indications, a weight room, equipment storage and repair rooms and offers for Vercors activities. The "Zecamp Outdoor Activity Center" should open in Autumn 2018 in Corrençon-en-Vercors. see the video

Attribution : Zecamp



45th Parallel (C)

The 45th parallel of north latitude is halfway between Ecuador and the North Pole, which are each 5,000 kilometers away. At the same latitude, there is the Danube Delta Biosphere Reserve in Europe, and in Yellowstone National Park, created in 1872 and the first national park in the world.

Attribution : PNRV



The CAMP 2 of the maquis of Vercors (D)

It was at the Puits des Ravières that the CAMP 2 of the maquis of Vercors was installed in 1942; Bringing together young people who refrains from the occupation of France. Indeed, here water is rare, it is one of the rare places where shepherds, hunters, woodcutters, speleos and maquisards have drawn water.


Attribution : Focus outdoor



Cabane of Carrette (E)

The carette hut is an old sheepfold restored by the Parc du Vercors and transformed into an unguarded refuge. This beautiful hut indicates the entrance to the Natural Reserve of Hauts-Plateaux du Vercors.

Attribution : Focus outdoor



Prairie of Darbounouse (F)

The prairie of Darbounouse is a so-called cold combe. The accumulation of a semi-continental climate and altitude is aggravated by the nocturnal inversion of temperature (the denser cold air is lodged in the hollows). The weather station installed in the framework of the Vercors eco-climatic observatory recorded a record negative temperature with -38° C in 2000.

Attribution : PNRV