


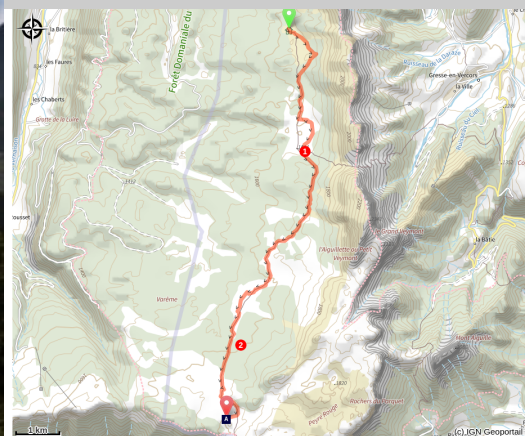
# Traversée des Hauts Plateaux du Vercors à pied : Jasse du Play / Pré Peyret (étape 2 - GTV - GR®91 )

GTV

Trièves - Gresse-en-Vercors



Pré Peyret (m\_rocheblave)



*Le GR 91 continue vers le sud, sous les crêtes orientales du Vercors, avec le Grand Veymont comme sentinelle.*

Sur cette portion des Hauts-Plateaux du Vercors, la végétation est constituée d'une mosaïque de grandes prairies d'altitude et d'îlots de résineux (épicéas, pins à crochets...).

## Useful information

Practice : Itinerant hike

Duration : 3 h

Length : 12.2 km

Trek ascent : 256 m

Difficulty : Moyen

Type : Traversée

Themes : Faune, Flore, Pastoralisme

# Trek

Departure : Abri Jasse du Play  
Arrival : Abri de Pré Peyret  
Markings :  GR  GTV à pied

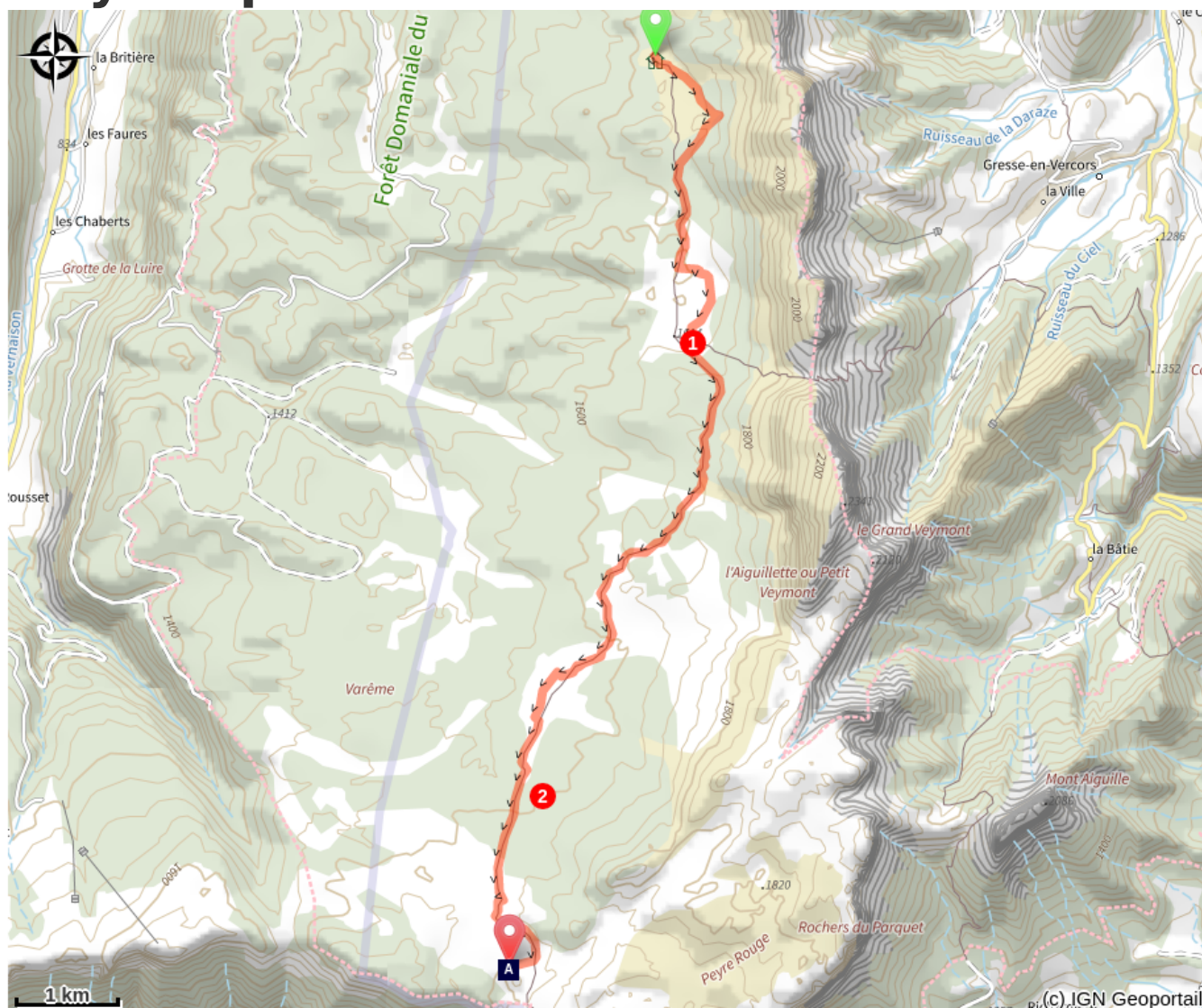
→ **Abri Jasse du Play** / 1 La Chau  
(+ 87 m / - 88 m / 3,7 km / 1 h)

→ La Chau / 2 Gampaloud  
(+ 107 m / - 148 m / 5,8 km / 1h 30)

→ Gampaloud / **Pré Peyret**  
(+ 52 m / - 19 m / 2,3 km / 35 mn)

L'itinéraire poursuit sa route vers le sud, loin de toutes infrastructures si ce n'est quelques cabanes-abris.

# On your path...



Cabane de Pré Peyret (A)

# All useful information

## ⚠️ **AdVICES**

Attention vous êtes dans la Réserve naturelle des Hauts-Plateaux du Vercors, avec une réglementation spécifique à connaître et respecter!

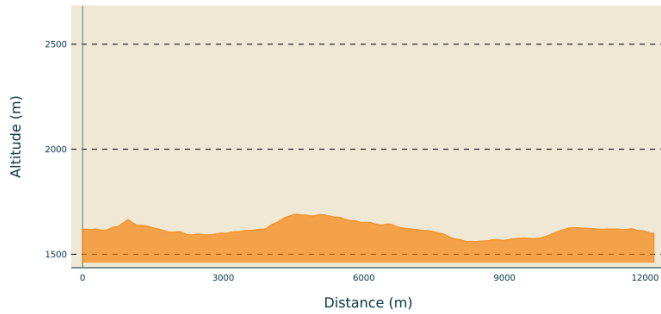


Le cheminement ne comporte pas de difficultés par temps clair. Le mauvais temps peut rendre l'orientation délicate et il n'y a pas de réseau de téléphone portable.

En été une des principales difficultés de cette traversée est la gestion de l'eau. Pour plus d'informations sur le débit des sources n'hésitez pas avant de partir sur l'itinéraire, à consulter [l'infosource](#).

Si vous n'êtes pas expérimenté, n'hésitez pas à faire appel aux services d'un accompagnateur en montagne, formé et compétent.

## **Altimetric profile**



Min elevation 1560 m  
Max elevation 1691 m

## **Information desks**

Point d'information Chichilienne  
Le Village, 38930 Chichilienne  
Tel : 04 76 34 44 95  
<http://www.trieves-vercors.fr/point-d-information-chichilienne.html>



OTI Vercors-Drôme - Bureau La  
Chapelle-en-Vercors  
Place Pietri, 26 420 La Chapelle-en-  
Vercors

[info@vercors-drome.com](mailto:info@vercors-drome.com)  
Tel : 04 75 48 22 54  
<http://www.vercors-drome.com/>

# On your path...

---



## Cabane de Pré Peyret (A)

At the crossroads of several important trails, the Cabin de Pre Peyret is one of the most frequented of the massif. Located at the entrance of the high plateaus at 1600 m, this unguarded stone hut can accommodate 10 people for the night. It has a stove. The place exudes an old tradition of welcome because it is an old cabaret where those who were penniless went to drink at the Fountain of the Endettés, which bears his name well.  
Attribution : PNRV