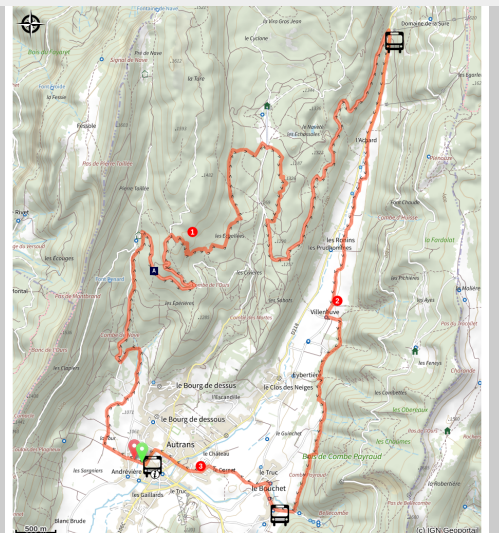


# The Pas de l'Ours (Autrans-Méaudre n° 24)

4 Montagnes - Autrans



Vue sur Autrans-Méaudre en Vercors (P.Conche)

*The peaks and the valley of Autrans, the mountain bike pleasure between singles in the forest and points of view impossible to circumvent!*

Beware, the itinerary described suggests the use of the Télésiège de la Quoi only open in July and August, every Thursday and Sunday from 10:30 am to 5:30 pm.

After a nice climb with the chairlift of the town, you emerge on the ridges with an exceptional panorama on the chain of the Alps, notably the Mont Blanc, but also the massif of Oisans, Belledonne and La Chartreuse.

For the curious, at the Pas de l'Ours on the first few meters in the direction of the lodging of the Molière, have fun to look for the traces of the beast!

## Trek

Departure : Autrans, Parking of the Télésiège de la Quoi

Arrival : Autrans, Parking of the Télésiège de la Quoi

Markings :  PR  GRP  GR  GTV à pied  GTV VTT

Departure from the parking of the Télésiège de la Quoi. Upon arrival at the top of the chairlift, turn right towards the south via the Grand Tour du Vercors (GTV) to Pas de l'Ours. Go through the crossroads Les Egarlettes, Malatra, Plénouze, Les Génisses, La Molière, Pas du Tracollet, Charande, and Sous Charande.

At Pas de l'Ours, get off at the Obereaux then Combe Payraud.

From there, from the bottom of the Val d'Autrans return north to the Quoi Lift by Le Grand Champ, Villeneuve, Les Ronins and L'Achard taking a magnificent lauzé path.

### Useful information

Practice : By mountain bike

Duration : 2 h 30

Length : 25.9 km

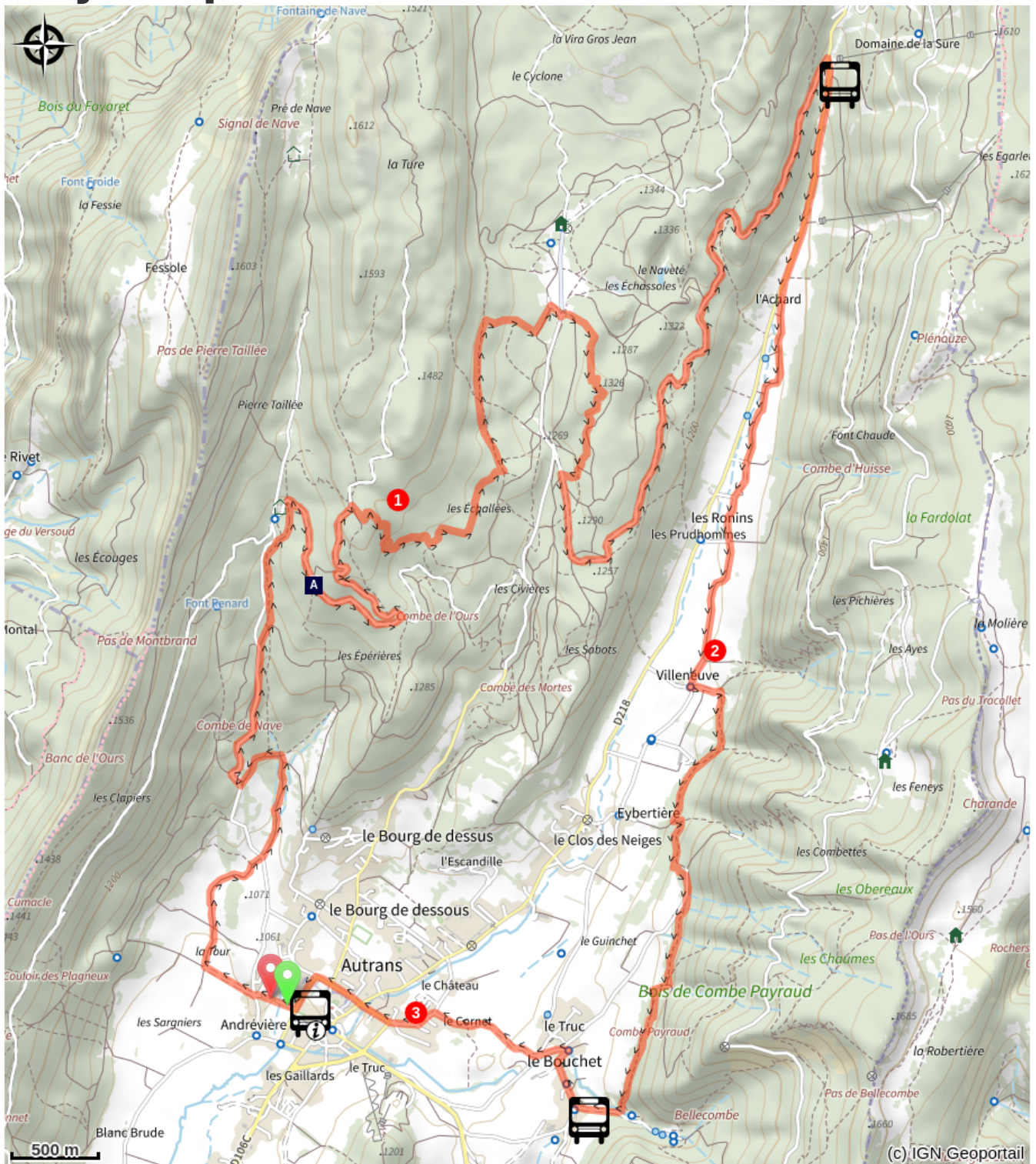
Trek ascent : 761 m

Difficulty : Difficile

Type : Boucle

Themes : Histoire et patrimoine, Point de vue

# On your path...



Cave of the Ture (A)

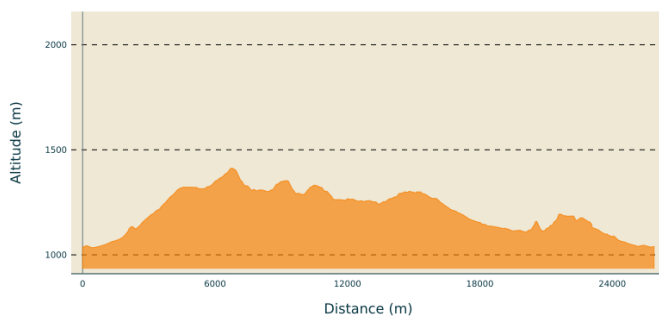
# All useful information

## **Advices**

Beware, the itinerary described suggests the use of the Télésiège de la Quoi only open in July and August, every Thursday and Sunday from 10:30 am to 5:30 pm.

Outside this period, you must reach the summit of the mountain bike chairlift, following the route of the Grande Traversée du Vercors.

## **Altimetric profile**



Min elevation 1034 m  
Max elevation 1412 m



## Transports

### [Gare SNCF de Grenoble](#)

**En bus (avec les cars Régions rejoindre Lans-en-Vercors (ligne T64 via Engins ou T65 via St Nizier du Moucherotte) puis avec la ligne T66 rejoindre Autrans):**

Le calculateur d'itinéraire multimodal OÙRA vous donne accès à toutes les correspondances entre les trains régionaux, transports urbains et ligne de bus départementale : <https://www.oura.com/>

Possibilité l'hiver (Décembre - Mars) : de rejoindre la station de la Sure avec des départs de navettes gratuites depuis le Centre Nordique d'Autrans. Plus d'information : [cliquer ici](#)

### **En Autostop :**

Possibilité d'aller et/ou retour en autostop avec Rezo Pouce depuis Autrans-Méaudre, Lans-en-Vercors et Grenoble (retrouvez tous les arrêts Vercors sur [www.rezopouce.fr](http://www.rezopouce.fr)) ↴

### **En covoiturage :**

Proposez ou réservez votre covoiturage avec la plateforme régionale Mov'Ici.

## **Information desks**

OTI 4M - Bureau d'information d'Autrans  
49 route du Vercors, 38880 Autrans-Méaudre-en Vercors  
[info.autrans@otivercors.com](mailto:info.autrans@otivercors.com)  
Tel : 04 76 95 30 70  
<https://www.vercors-experience.com/>

## Access

From Grenoble take the D531 towards Villard-de-Lans to Lans-en-Vercors, then take the direction of Autrans via the D 106, finally take the direction of the D218 towards La Sure.

### **Advised parking**

Parking at the foot of the Télésiège de la Quoi

# On your path...

---



## Cave of the Ture (A)

Known since the beginning of the last century by the inhabitants of Autrans, this cave with a simple route is used by speleologists to discover the underground world. It bears witness to an old underground network where the water circulated before returning to the gorges of the Bourne. Become a fossil cave, today only the rain feeds its stalagmites and stalagmites.

Attribution : Manon Girard