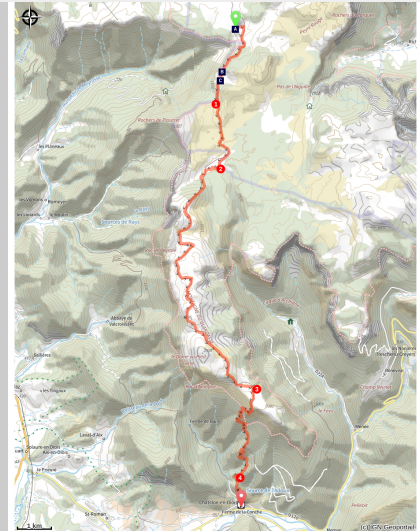


# From the Cabane de Châtillon to Châtillon-en-Diois

Trièves - Gresse-en-Vercors

GTV



village de châtilion et montagne du glandasse (E.Charron)

*On quitte l'ambiance si particulière des Hauts-Plateaux avec ses grands espaces ouverts et sa nature sauvage, pour un retour tout en douceur vers la civilisation, à la découverte du village typique de Châtillon-en-Diois. Cette étape marque une réelle transition entre le nord et le sud avec une végétation beaucoup plus clairsemée lorsque l'on démarre la traversée de la montagne du Glandasse. Les points de vue sur le Diois sont magnifiques !*

Au début de ce dernier tronçon, l'itinéraire chemine encore dans les pelouses d'altitude de la Réserve Naturelle des Hauts-Plateaux et côtoie les belles falaises du Glandasse. Puis, il redescend progressivement en sous-bois dans une végétation déjà méditerranéenne, pour rejoindre le charmant village de Châtillon-en-

**Trek**  
Diois.

## Useful information

---

Practice : Itinerant hike

---

Duration : 6 h 30

---

Length : 22.6 km

---

Trek ascent : 745 m

---

Difficulty : Difficile

---

Type : Traversée

---

Themes : Faune, Flore, Géologie, Pastoralisme, Point de vue

Departure : Cabanes de Châtillon

Arrival : Châtillon-en-Diois

Markings :  GTV à pied

**Pré Peyret** / 1 Le Pison

(+ 124 m / - 129 m / 2,9 km / 1h 05)

Le Pison / 2 Quatre Chemins de la Ville

(+ 54 m / - 80 m / 2,5 km / 40 mn)

Quatre Chemins de la Ville / 3 Cabanes de Châtillon

(+ 510 m / - 338 m / 10,3 km / 3h)

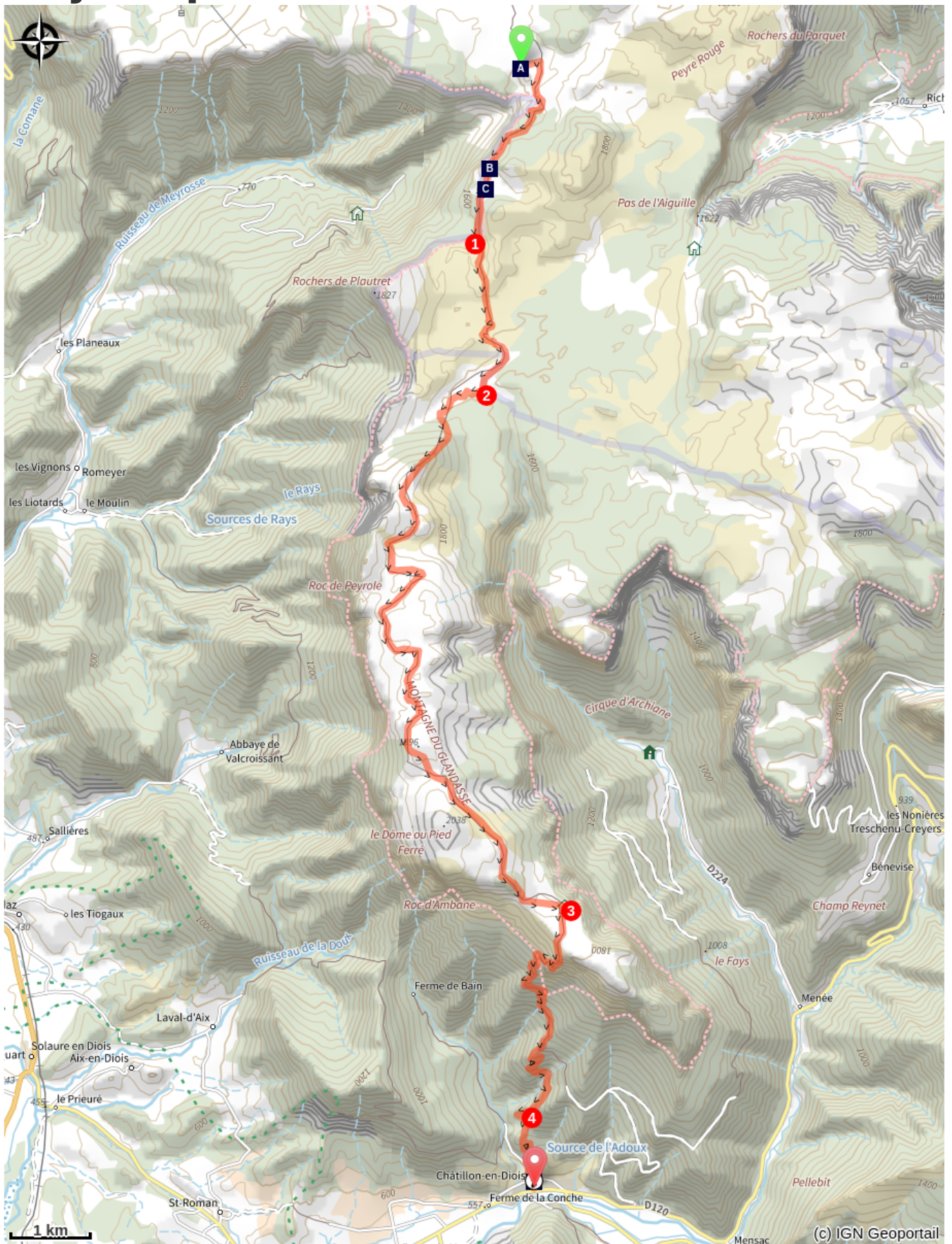
Cabanes de Châtillon / 4 L'Oursière

(+ 29 m / - 982 m / 5,1 km / 1h 30)

L'Oursière / **Châtillon-en-Diois**

(+ 13 m / -219 m / 1,8 km / 30 mn)

# On your path...



Cabane de Pré Peyret (A)  
The Nature reserve of the Hauts-  
Plateaux of Vercors (C)

The Vulture Ball (B)  
Châtillon-en-Diois (D)

# All useful information

## ⚠️ **AdVICES**

Attention le sentier peut se révéler glissant à la descente, lorsque l'on quitte l'alpage pour rejoindre Châtillon-en-Diois.

Pour rappel : vous êtes dans la Réserve naturelle des Hauts-Plateaux du Vercors, avec une réglementation spécifique à connaître et respecter !



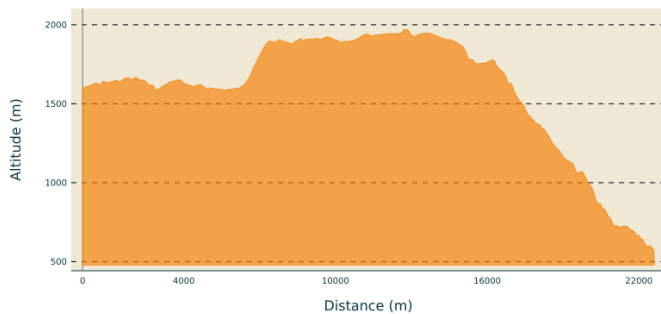
Vous êtes également sur des zones d'estives, peut-être allez vous rencontrer des chiens de protection, souvent des Patous. Veillez à toujours contourner les troupeaux, tout en restant calme le temps que le chien vous identifie, ne pas les caresser ou les menacer.

Le cheminement ne comporte pas de difficultés par temps clair. Le mauvais temps peut rendre l'orientation délicate et il n'y a que très peu de réseau de téléphone portable.

En été une des principales difficultés de cette traversée reste la gestion de l'eau. Pour plus d'informations sur le débit des sources n'hésitez pas avant de partir sur l'itinéraire, à consulter [l'infosource](#).

Si vous n'êtes pas expérimenté, n'hésitez pas à faire appel aux services d'un accompagnateur en montagne, formé et compétent.

## Altimetric profile



Min elevation 574 m  
Max elevation 1971 m

## **i** Information desks

Office de tourisme du Pays du Diois  
Rue des Jardins, 26150 Die  
contact@diois-tourisme.com  
Tel : 04 75 22 03 03  
<http://www.diois-tourisme.com/>

Office de tourisme de Châtillon-en-Diois  
Square Jean Giono, 26410 Châtillon-en-Diois  
chatillonendiois@diois-tourisme.com  
Tel : 04 75 21 10 07  
<http://www.chatillonendiois-tourisme.com/>

# On your path...

---



## Cabane de Pré Peyret (A)

At the crossroads of several important trails, the Cabin de Pre Peyret is one of the most frequented of the massif. Located at the entrance of the high plateaus at 1600 m, this unguarded stone hut can accommodate 10 people for the night. It has a stove. The place exudes an old tradition of welcome because it is an old cabaret where those who were penniless went to drink at the Fountain of the Endettés, which bears his name well.  
Attribution : PNRV

---



## The Vulture Ball (B)

At the dawn of the 2000s, the Regional Natural Park of Vercors participated in an operation to reintroduce vultures fawn on the scale of the Pre-Alps. These birds had disappeared from our mountains in the 19th century. By relying on the population of the Grands Causses, the idea was to exchange (birds, and therefore genes) with the Pyrenean populations. A vast population occupies a space that goes from the Spanish Pyrenees to the Vercors, which the birds traverse freely (the observation of the banded birds proves it to us). The Col de Rousset and the circus of Archiane are two sites of rest and nesting for these great gliders (almost 3m of wingspan). They use the ascending currents along the cliffs to transit from one to the other. A large shadow on the ground, raise your head, a vulture passes over you ...

Attribution : S&M Booth



## The Nature reserve of the Hauts-Plateaux of Vercors (C)

Unique by its size of 17,000 hectares, the Réserve des Hauts-Plateaux extends over 10% of the territory of the Regional Natural Park of Vercors. Today it is the largest terrestrial reserve in metropolitan France. Between 1050 m and 2341 m of altitude (with the Grand Veymont in climax), it undergoes very contrasted climatic influences, at the hinge between the northern and southern pre-Alps. The strong seasonal human presence has shaped it since prehistoric times. Pastoralism has been practiced there for over a thousand years. Now marked by an alternation of mountain pastures and forests, the Reserve has the largest forest of hooked pines in the limestone Alps and a rich flora of 738 species. Animal life is discreet but abundant. Attribution : S.M Booth



## Châtillon-en-Diois (D)

Nestled at the foot of the most southern cliffs of the Vercors, this medieval village has preserved from its past narrow streets called "rapes" and 17 fountains with stone basins on which climb the plants of the botanical village. Capital of canton along the river Le Bez, Châtillon-en-Diois offers all shops and services, a swimming pool and many festivities during the summer season. Its vineyard, one of the highest in France, produces red, white and rosé wines with an Appellation d'Origine Contrôlée. Attribution : S. et M. Booth