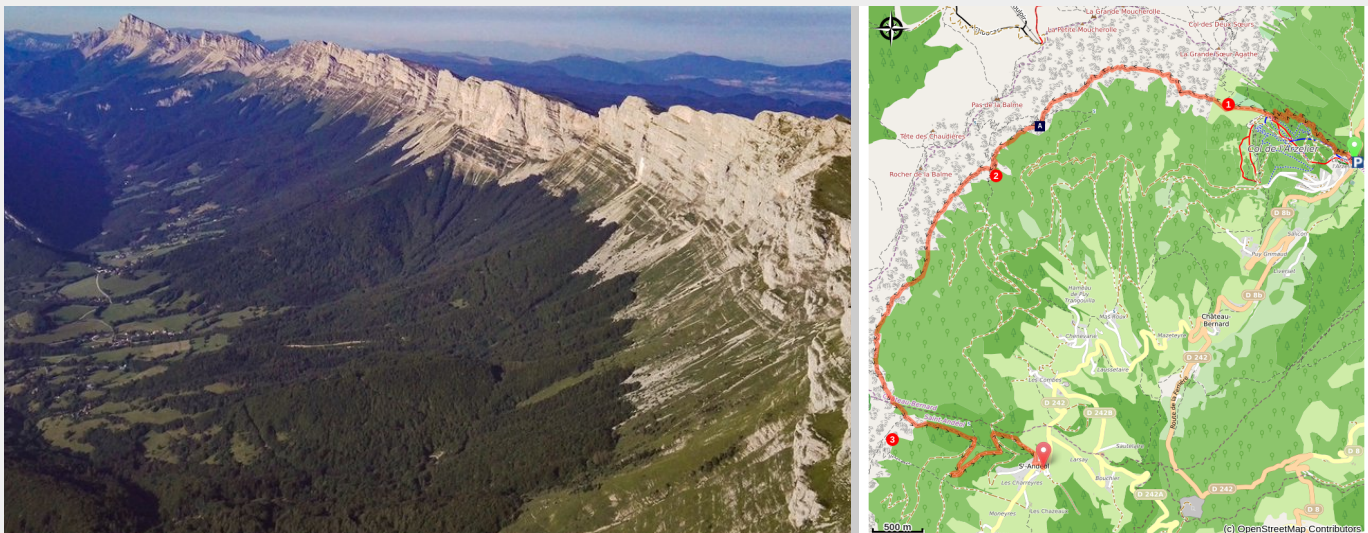


GTV à pied - Col de l'Arzelier / Saint-Andéol (étape 3)

Trièves - Château-Bernard

GTV



La chaîne du balcon Est (o_zanardi)

Useful information

Practice : Itinerant hike

Duration : 5 h

Length : 12.1 km

Trek ascent : 783 m

Difficulty : Difficile

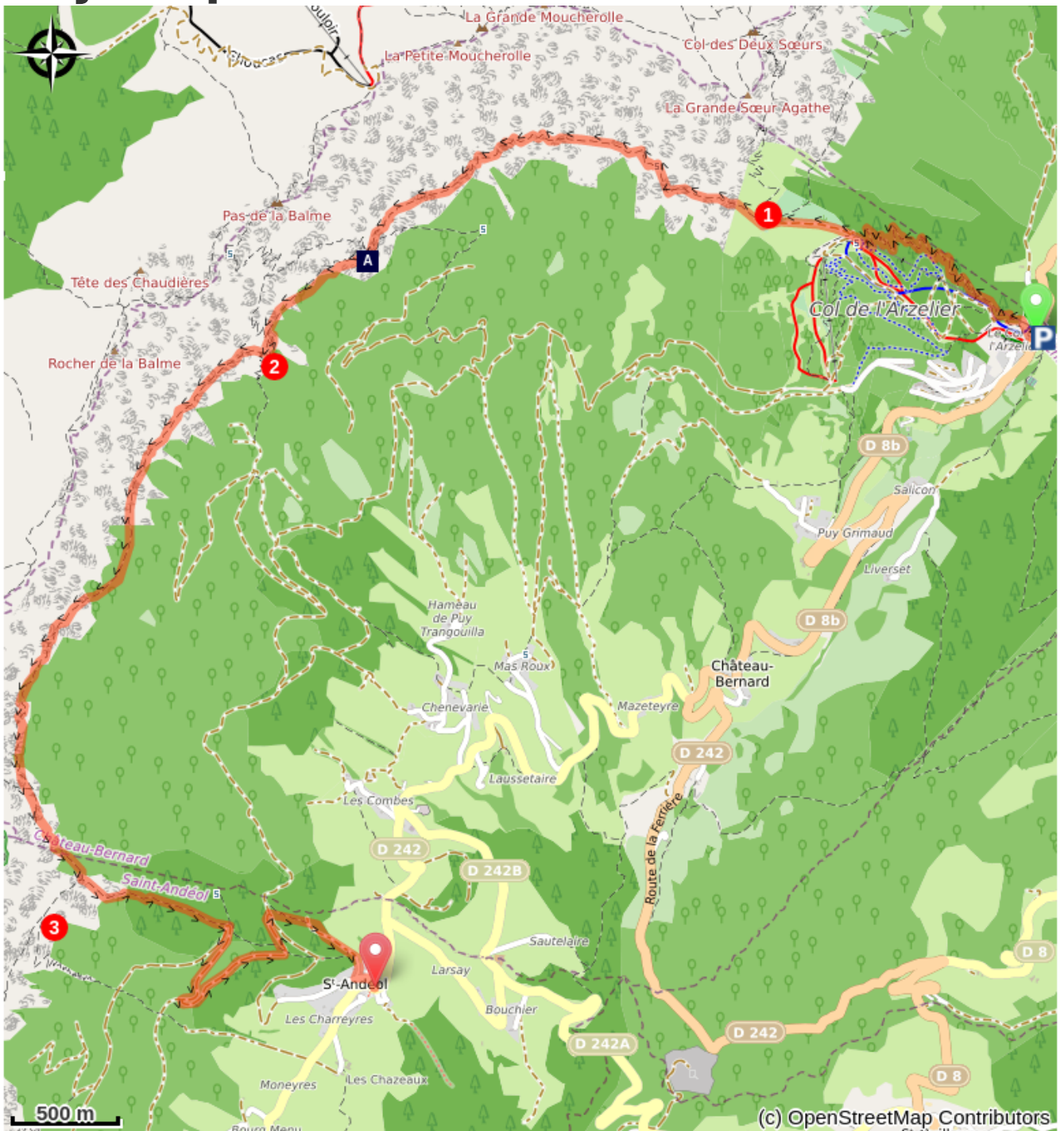
Type : Traversée

Themes : Faune, Flore,
Géologie, Point de vue

Trek

Departure : Col de l'Arzelier
Arrival : Saint-Andéol (village)
Markings :  GTV à pied

On your path...



Tétrasyre (Black Grouse) (A)

All useful information

⚠️ **Advices**

Attention cette étape est impraticable l'hiver et très délicate au printemps en raison des coulées de neige et chutes de gros blocs !

Bien se renseigner sur les conditions d'enneigement avant de partir.

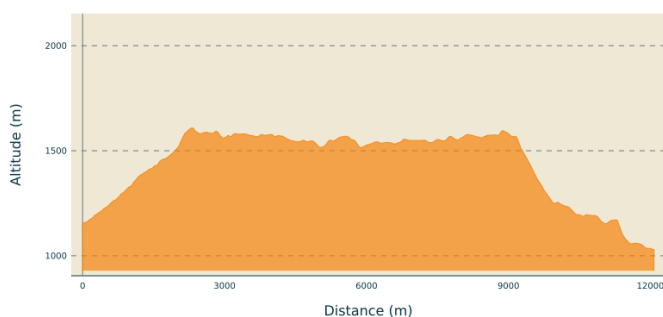
Attention, vous êtes momentanément sur des zones d'estives, peut-être allez vous rencontrer des chiens de protection des troupeaux, souvent des Patous.

Veillez à toujours contourner les troupeaux, tout en restant calme le temps que le chien de protection vous identifie, ne pas les caresser ou les menacer !

Utilisez les passages aménagés pour franchir les clôtures, refermez les portails et barrières, c'est aussi penser aux bergers et aux troupeaux.

Restez sur les chemins balisés c'est aussi respecter la propriété privée.

Altimetric profile



Min elevation 1029 m

Max elevation 1609 m

Transports

[Gare Sncf de Grenoble](#)

Ligne **Transisère n° 4500**, descente à Monestier-de-Clermont arrêt La Poste, puis au Collège prendre la ligne **MON 05** direction Château-Bernard. Plus d'informations sur les horaires sur le site : [Transisère](#)

Access

Depuis Grenoble, prendre l'A51 vers le sud jusqu'à Monestier-de-Clermont, puis prendre la direction de Château-Bernard par la D8 et la D242.

Advised parking

Col de l'Arzelier

 **Information desks**

Office de tourisme du Trièves, Gresse-
en-Vercors

43, route du Grand-Veymont, 38650
Gresse-en-Vercors

tourisme@gresse-en-vercors.fr

Tel : 04 82 62 63 50

<http://www.trieves-vercors.fr/>

On your path...



Tétras Lyre (Black Grouse) (A)

This crossroads takes its name from the black grouse. This sedentary bird is one of the symbols of the Vercors Regional Nature Park. It appears on the park's logo, in the company of the wild tulip. During the breeding season (April-May) the cock sings at daybreak. But do not try to see it and above all stay on the roads, because this remarkable species is very sensitive to disturbance.

Attribution : PNRV