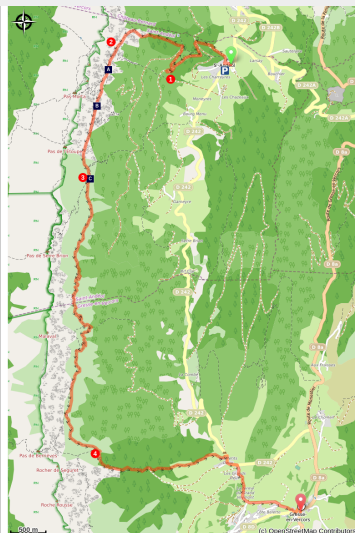


GTV à pied - Saint-Andéol / Gresse-en-Vercors (étape 4)

Trièves - Saint-Andéol

GTV



Sentier du balcon Est vers Gresse (s_fayollat)

Un tronçon inoubliable sur le Grand Tour ! Toutefois, regardez toujours bien ou vous posez les pieds...

Une étape grandiose avec des paysages époustouflants. Ouvrez l'oeil, vous êtes peut-être observé par un bouquetin, une marmotte ou un aigle !

Useful information

Practice : Itinerant hike

Duration : 5 h 30

Length : 15.0 km

Trek ascent : 1100 m

Difficulty : Difficile

Type : Traversée

Themes : Agriculture et Savoir faire, Faune, Flore, Géologie, Point de vue

Trek

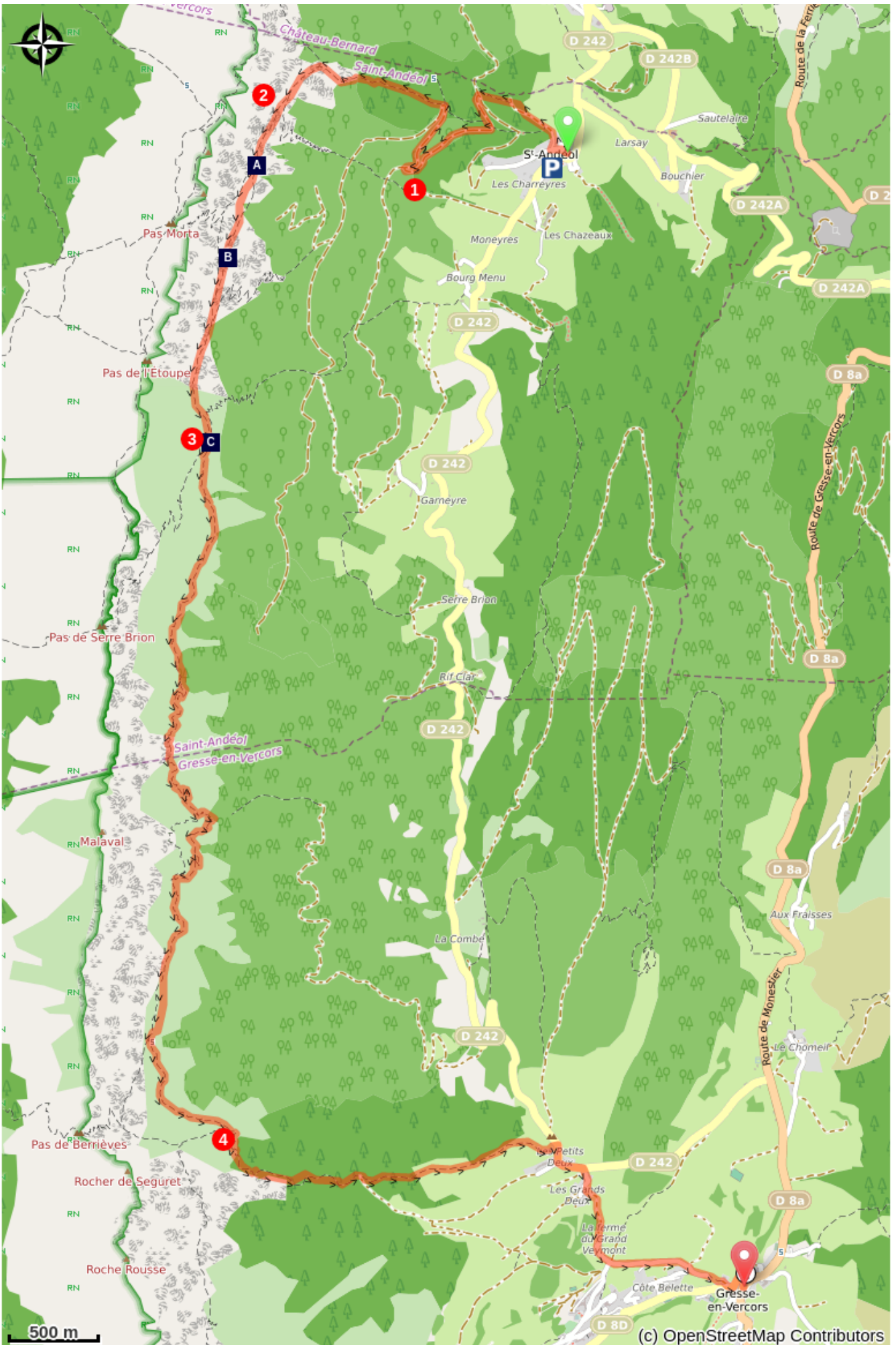
Departure : Saint-Andéol (village)

Arrival : Gresse-en-Vercors (village)

Markings :  GTV à pied

On quitte le village de **Saint-Andéol** pour remonter sur l'itinéraire des balcons Est, passage par **Grandes Tartices** 1 puis **Tours du Playnet** 2. Ensuite, poursuivre direction **Gresse-en-Vercors**, le plus haut village du massif (1240m). Au début, la sente est étroite mais toujours bien marquée. Passage à **l'Abri de la Peyrouse** 3, cabane ouverte au public avec un très beau panorama sur la barrière est du Vercors, par la suite le sentier est parfois raviné et peut-être délicat par endroits. A partir de **Côte Joubert** 4, ce dernier redescend vers le **Col des Deux** alternant entre forêt et prairies...La fin de l'étape emprunte une piste puis une petite route jusqu'au village de **Gresse-en-Vercors**, avant de retrouver un chemin agréable.

On your path...



Sous la Tûne de l'Ours (A)
Abri de la Peyrouse (C)

Barrier East of Vercors (B)

All useful information

⚠️ **Advices**

Possibilité de bivouaquer à l'*abri de la Peyrouse*.

En hiver attention, l'itinéraire est impraticable et très délicat au printemps en raison des coulées de neige.

De plus, une portion du sentier (entre l'*abri de la Peyrouse* et le *Pas de Berrièves*) est rendue souvent difficile en raison de ravinements répétés. N'hésitez pas à rejoindre la variante de ce tronçon : à l'*abri de la Peyrouse*, le sentier quitte le balcon Est et descend entre forêt et éboulis pour le lieu-dit les *Grands Clots*. Prendre alors la direction *Serre de la Terre*. De là, l'itinéraire suit une piste forestière puis descend à travers bois et pâturages jusqu'à la D242, au Rif-Clar. Après le pont, le chemin traverse la route pour se diriger vers le *Clos de Ménil*, point de rencontre avec la variante (3 Bis) du Grand Tour du Vercors.

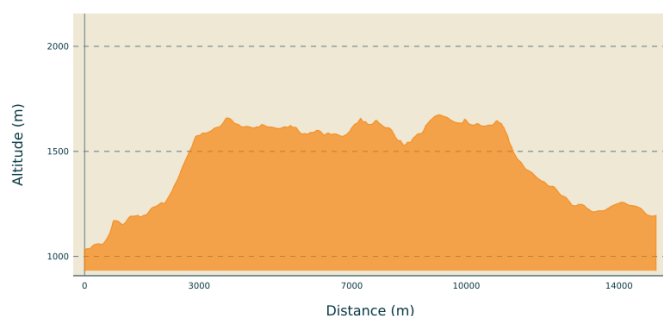
Attention, vous êtes momentanément sur des zones d'estives, peut-être allez vous rencontrer des chiens de protection des troupeaux, souvent des Patous.

Veillez à toujours contourner les troupeaux, tout en restant calme le temps que le chien de protection vous identifie, ne pas les caresser ou les menacer !

Utilisez les passages aménagés pour franchir les clôtures, refermez les portails et barrières, c'est aussi penser aux bergers et aux troupeaux.

Restez sur les chemins balisés c'est aussi respecter la propriété privée.

Altimetric profile



Min elevation 1032 m
Max elevation 1674 m

Transports

[Gare Sncf de Grenoble](#)

Ligne Transisère n° 4500 direction Mens / Monestier-de-Clermont, descendre à *Garage des Alpes* à Monestier-de-Clermont et contactez le transport à la demande (0820 08 38 38) pour prendre la **ligne MON 07**, descendre à *Mairie de Saint-Andéol*.

Plus d'informations sur les horaires sur le site : [Transisère](#)

Access

Depuis Grenoble, prendre l'A84 puis l'A51 vers le Sud, sortir à la sortie 12 vers Sisteron/Vif.

A Vif, prendre la D8 direction Miribel-Lanchâtre puis Saint-Guillaume. Emprunter alors la D 242 a jusqu'à Saint-Andéol.

Depuis Monestier-de-Clermont, suivre la D8 et rejoindre le village de Saint-Guillaume. Emprunter alors la D 242 a jusqu'à Saint-Andéol.

Advised parking

Saint-Andéol (village)

Information desks

Office de tourisme du Trièves, Gresse-en-Vercors
43, route du Grand-Veymont, 38650
Gresse-en-Vercors

tourisme@gresse-en-vercors.fr
Tel : 04 82 62 63 50
<http://www.trieves-vercors.fr/>

Office de tourisme du Trièves, Col de l'Arzelier
Mairie de Château-Bernard La Chapelle , 38650 Château-Bernard
otbev.arzelier@wanadoo.fr
Tel : 04 76 72 38 31
<http://www.col-de-larzelier.fr/>

On your path...



Sous la Tune de l'Ours (A)

Many place names refer to the presence of the bear in the Vercors. The mountains thus preserve forever the memory of the plantigrade now disappeared. In the Trièves, the last of them was shot down in 1898 near the Pas de la Ville, in the territory of Gresse-en-Vercors. The "Tune de l'Ours" is on the eastern balcony of the Vercors. This shelter under rock is thus baptized because it was to serve as shelter to him.


Attribution : E. Charron



Barrier East of Vercors (B)

The impressive east gate of the Vercors rises vertically above the Trièves. For nearly 50 km, this crest line, composed of relatively strong Eryonian limestone, extends from north to south at an altitude of about 2000 m (highest point 2341 m with the Grand Veymont). This barrier is difficult to cross, there are only a dozen of Pas to reach the plateau of Vercors.

Attribution : S&M Booth



Abri de la Peyrouse (C)

The shelter of Peyrouse (Abri de la Peyrouse) located on the balconies East of the Vercors is an unguarded stone hut, 2 places are planned to sleep there, but you will not find there water nor stove to warm you.

Attribution : E. Charron