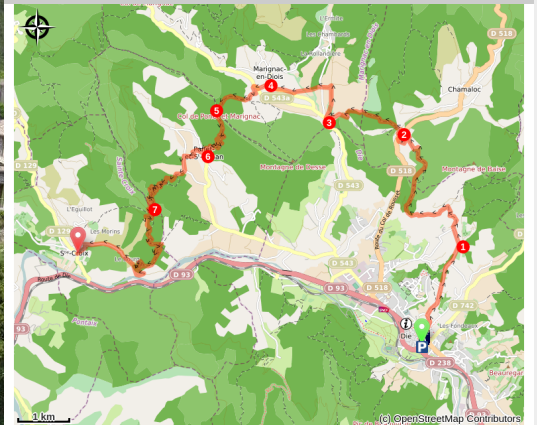


GTV à pied - Die / Sainte-Croix (étape 9)

Diois - Die

GTV



Village de Ponet-Saint-Auban (v_giroutru)

Découvrez la jolie ville de Die chargée d'histoire et ses forêts de pins grim pant sur les hauteurs.

A ne pas manquer non plus, les charmants villages pittoresques de Chamaloc, Marignac-en-Diois et Ponet Saint-Auban.

Cette balade vous fait découvrir la "vallée des vignes" avec ses vignobles, prairies et forêts, le tout avec de superbes panoramas sur les massifs alentours.

Useful information

Practice : Itinerant hike

Duration : 7 h

Length : 21.8 km


Trek ascent : 1310 m

Difficulty : Difficile

Type : Traversée

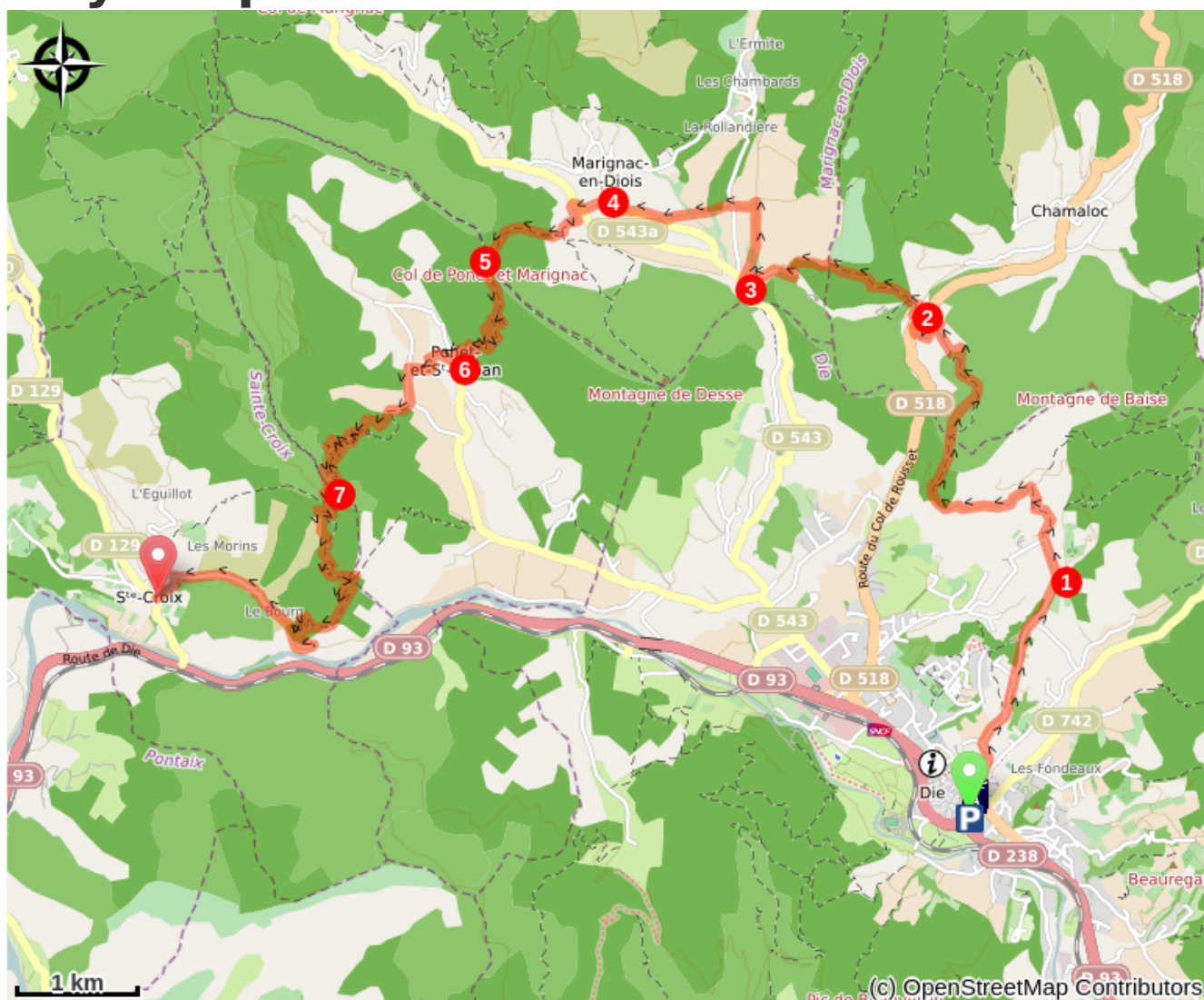
Themes : Agriculture et Savoir faire, Géologie, Histoire et patrimoine

Trek

Departure : Office de tourisme de Die
Arrival : Sainte-Croix (centre du village)
Markings :  GTV à pied

Le Grand Tour quitte la belle ville de **Die** et remonte en direction du Vercors. Elle passe ensuite à proximité des deux charmants villages de **Chamaloc et Marignac-en-Diois** dont le détour vaut le coup d'oeil (passage notamment par les carrefours du **Gros Chêne** 1, **Parking de Baise** 2 et **La Roche** 3. Le chemin, sans aucune difficulté, est assez dégagé offrant de beaux point de vue sur les falaises du Glandasse et les contreforts du Vercors. L'itinéraire remonte ensuite par le **col de Ponet et Marignac** 5, pour redescendre vers le pittoresque village de **Ponet-et-Saint-Auban** 6. Au col, un beau point de vue sur les balcons sud du Vercors s'offre à vous. Après le village de Ponet vous remontez sur la **crête de Ramiat** en passant par **Combe Mare** 7, pour rejoindre le village de **Sainte-Croix** avec une belle vue sur la vallée et la rivière Drôme.

On your path...



Die (A)

The Saint-Marcel Gate (B)

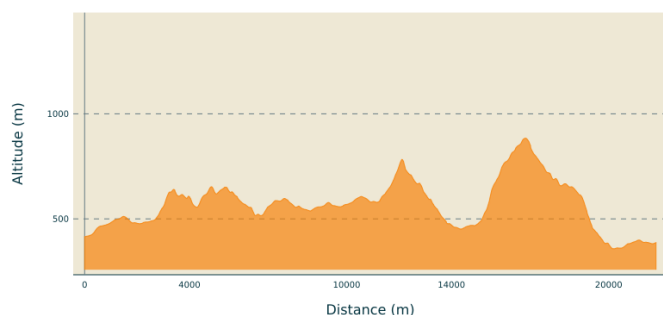
All useful information

Advices

Utilisez les passages aménagés pour franchir les clôtures, refermez les portails et barrières, c'est aussi penser aux bergers et aux troupeaux.

Restez sur les chemins balisés c'est aussi respecter la propriété privée.

Altimetric profile



Min elevation 358 m
Max elevation 884 m

Transports

Vous avez la possibilité de scinder facilement cette étape en deux en faisant une halte à Marignac-en-Diois ou Ponet-et-Saint-Auban.

Pour varier les plaisirs et éventuellement se rafraîchir, que diriez-vous d'une belle descente de la rivière Drôme en canoë ?

Access

Depuis Crest, suivre la direction de Die par la D93, avant l'entrée en ville, après le rond-point, prendre à droite direction Gap, rejoindre le parking de l'office de tourisme.

Advised parking

Parking à proximité de l'office de tourisme

Information desks

Office de tourisme du Pays du Diois
Rue des Jardins, 26150 Die
contact@diois-tourisme.com
Tel : 04 75 22 03 03
<http://www.diois-tourisme.com/>

On your path...



Die (A)

The capital of the Diois, on the banks of the river Drôme, is dominated by the Glandasse. The old center is surrounded by a rampart of the 3rd century and conceals architectural treasures: Gallo-Roman ramparts, door Saint-Marcel, Romanesque mosaic. The immense Notre-Dame Cathedral is the witness of the prestigious past of the city. On the sunny hillsides, vineyards and limestone can be heard wonderfully to give the famous Clairette de Die.

Attribution : m_rocheblave



The Saint-Marcel Gate (B)

The Saint-Marcel gate is a fortified gate built in the 3rd century with the ramparts of Die. It was the main gateway into the city. Since 1862, it is classified as a historical monument.

Attribution : S.M Booth