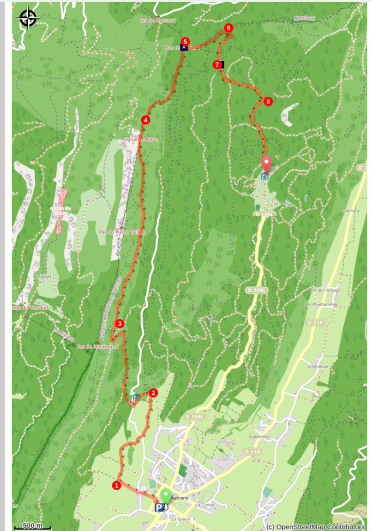


GTV à pied - Autrans / Gève (Le Refuge) (étape 21)

4 Montagnes - Autrans

GTV



La prairie de Gève (j_brunet)

*A ne pas manquer sur ce tronçon :
La Grotte de la Ture: Connue depuis le début du siècle dernier par les habitants d'Autrans, cette grotte au parcours simple est utilisée par les spéléologues pour découvrir le monde souterrain.*

La stèle commémorative de l'avion: pendant la nuit du 2 février 1944, l'avion Lancaster de la Royal Air Force ravitaille les résistants du Camp de Gève. L'avion volant à basse altitude est pris dans une tempête de neige, il s'écrasa avec ses 7 hommes, tous de nationalité anglaise. L'explosion fut entendue jusqu'au village d'Autrans.

Le plateau de Gève: le plateau de Gève est un site très prisé pour la pratique du ski nordique. Il fait partie d'un vaste réseau de près de 200 km de pistes de ski de fond sur le domaine d'Autrans-Méaudre. L'hiver, le plateau de Gève est

l'un des lieux les plus enneigés et les plus froids du Vercors.
Departure : Autrans village
Arrival : Refuge de Gève
Markings :  GTV à pied

Si vous aimez les points de vue panoramiques, vous ne serez pas déçu en longeant une bonne partie des crêtes au nord d'Autrans. L'itinéraire du Grand tour du Vercors quitte Autrans village pour ensuite faire un crochet par l'avant du nord du Vercors, puis revenir vers Engins. Le sentier suit longtemps le rebord des falaises avec de très beaux points de vue sur la vallée de l'Isère, les Chambarands puis la Chartreuse. Attention à ne pas s'éloigner du sentier, surtout par mauvais temps !

Le cheminement est plutôt forestier jusqu'aux *Fayards*, vous passerez notamment par les carrefours du *Grand Pré 1*, du *Creusot 2*, puis *Sous Montbrand 3*. Il devient plus dégagé à partir du *Signal de Nave 4* sur une jolie sente en crête. Au *Bec de l'Orient 5*, descendre progressivement *Sous le Pas Brochier 6* puis *L'Avion 7*, avant de rejoindre *La Vira gros Jean 8* et le refuge de **Gève**.

Useful information

Practice : Itinerant hike

Duration : 4 h

Length : 12.6 km

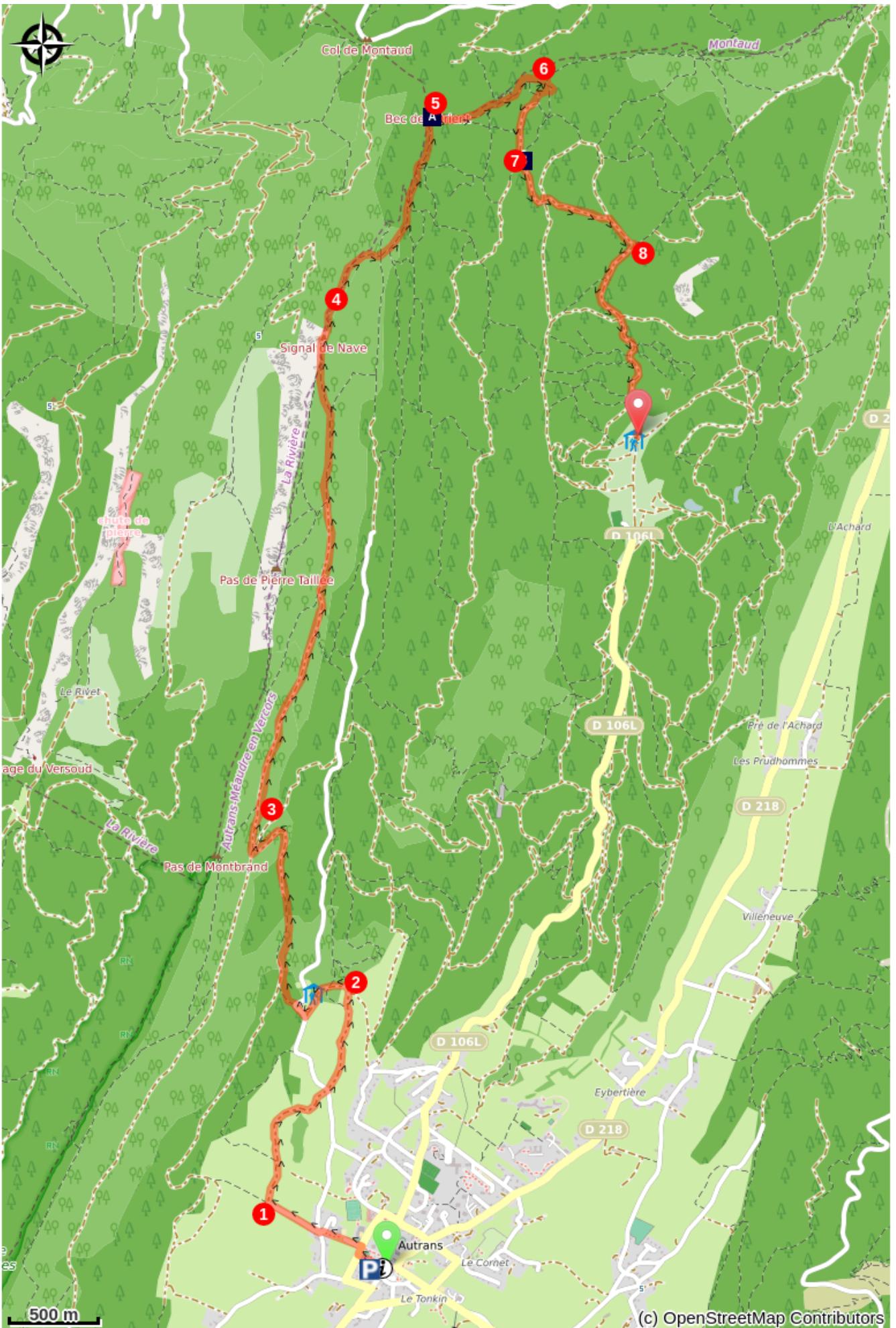
Trek ascent : 821 m

Difficulty : Moyen

Type : Traversée

Themes : Agriculture et Savoir faire, Géologie, Histoire et patrimoine, Point de vue

On your path...



The Bec de l'Orient (A)

The plane (B)

All useful information

⚠️ **Advices**

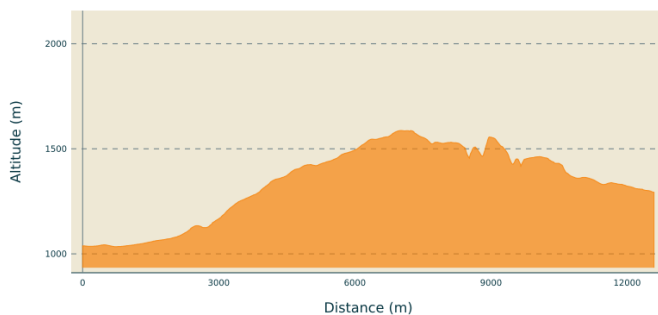
En hiver notamment, possibilité de scinder cette étape en se rendant directement à la Molière, en passant par le pas de Bellecombe.

Attention, compte-tenu de la proximité de grandes falaises sur une bonne partie de l'itinéraire, la plus grande prudence est recommandée, surtout par temps pluvieux et avec du brouillard !

Utilisez les passages aménagés pour franchir les clôtures, refermez les portails et barrières, c'est aussi penser aux bergers et aux troupeaux.

Restez sur les chemins balisés c'est aussi respecter la propriété privée.

Altimetric profile



Min elevation 1034 m
Max elevation 1587 m

Transports

En bus (avec la ligne TransIsère 5120-5110): Le calculateur d'itinéraire multimodal OÙRA vous donne accès à toutes les correspondances entre les trains régionaux, transports urbains et ligne de bus départementale : <https://www.oura.com/>

Access

Depuis Grenoble, prendre la D531 jusqu'à Lans-en-Vercors, puis prendre la direction d'Autrans par la D106.

Advised parking

Parking au centre du village

 **Information desks**

OTI 4M - Bureau d'information
d'Autrans
2 Rue du Cinéma, 38880 Autrans-
Méaudre-en Vercors

info@autrans-meaudre.com

Tel : 04 76 95 30 70

<http://autrans-meaudre.com/>

On your path...



The Bec de l'Orient (A)

From the Bec de l'Orient, admire the view towards the north-west, the Isère valley and the Chartreuse mountains.

Attribution : s_fayollat



The plane (B)

During the night of 2 February 1944, the Lancaster aircraft of the Royal Air Force refueled the resistance of the Camp de Gève. The plane flying at low altitude is caught in a snowstorm, it crashed with its 7 men. The explosion was heard until the village of Autrans. The men still rest today in the cemetery of Autrans.

Attribution : PNRV