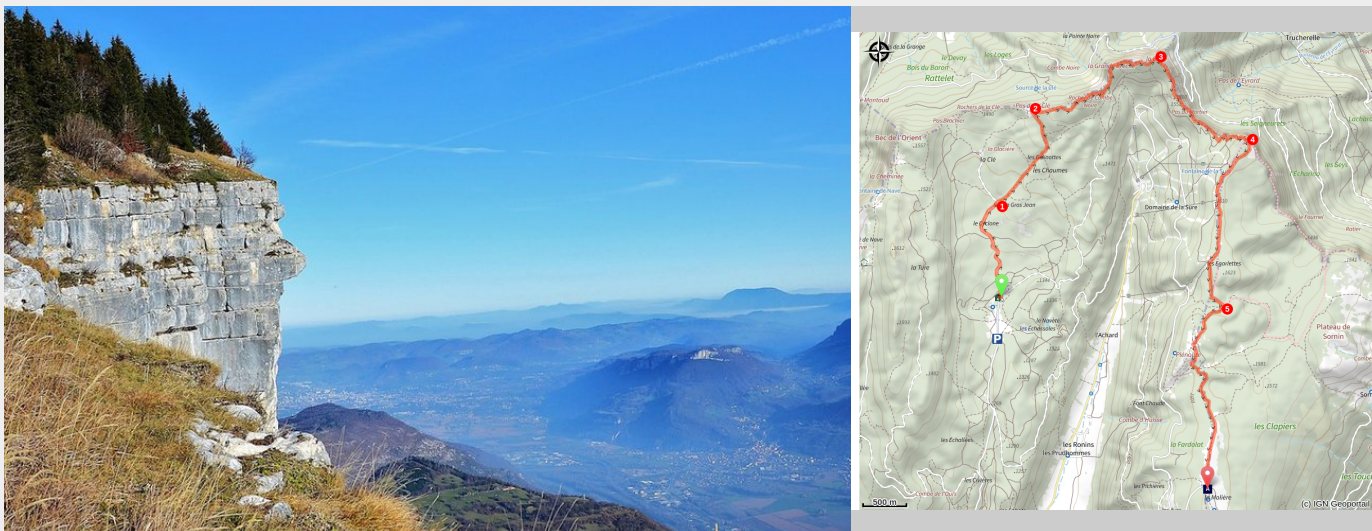


GTV à pied - Gève (Le Refuge) / La Molière (étape 22)

4 Montagnes - Autrans

GTV



Vue sur la vallée grenobloise depuis La Sure (s_fayollat)

Deux explications parmi tant d'autres à connaître sur ce tronçon :

Le Pas de la Clé : Autrefois, les bois des communes d'Autrans et de Méaudre étaient acheminé jusqu'au Pas de la Clé où, précipités dans le couloir aménagé à cet effet, ils glissaient jusqu'à Montaud et Veurey. Regroupés en trains de flottage sur l'isère, les troncs étaient ensuite dirigés vers Beaucaire et le littoral.

La Molière (ENS): le plateau de la Molière (signifiant soit mouillé, soit meulière), représente un lieu traditionnel de pâturage pour les génisses. Il abrite une grande variété d'espèces végétales (orchidées, ...) et animales (marmotte, chamois, chevreuil, tétras-lyre...). L'alpage de la Molière est classé Espace Naturel Sensible par le

Conseil Départemental de l'Isère. De ce plateau, la vue s'ouvre sur le val d'Autrans. Grenoble, une bonne partie des Alpes et les contreforts du Massif central.

L'itinéraire remonte sur les crêtes de l'extrême nord du Vercors en passant par la **Vire Grosjean** 1 et le **Pas de la Clé** 2 jusqu'à **La Buffe** 3 puis **La Sure** 4, les successions de petites montagnes russes et de passages parfois chaotiques entre rochers et petits lapiaz peuvent s'avérer parfois pénibles. De nombreux points de vue exceptionnels à découvrir tout au long de la bordure de crêtes et jusqu'à **La Molière** : vallée de l'isère, massifs de la Chartreuse, de Belledonne et de l'Oisans. la bordure de crêtes.

Useful information

Practice : Itinerant hike

Duration : 3 h 30

Length : 11.5 km

Trek ascent : 797 m

Difficulty : Moyen

Type : Traversée

Themes : Faune, Flore, Géologie, Histoire et patrimoine, Point de vue

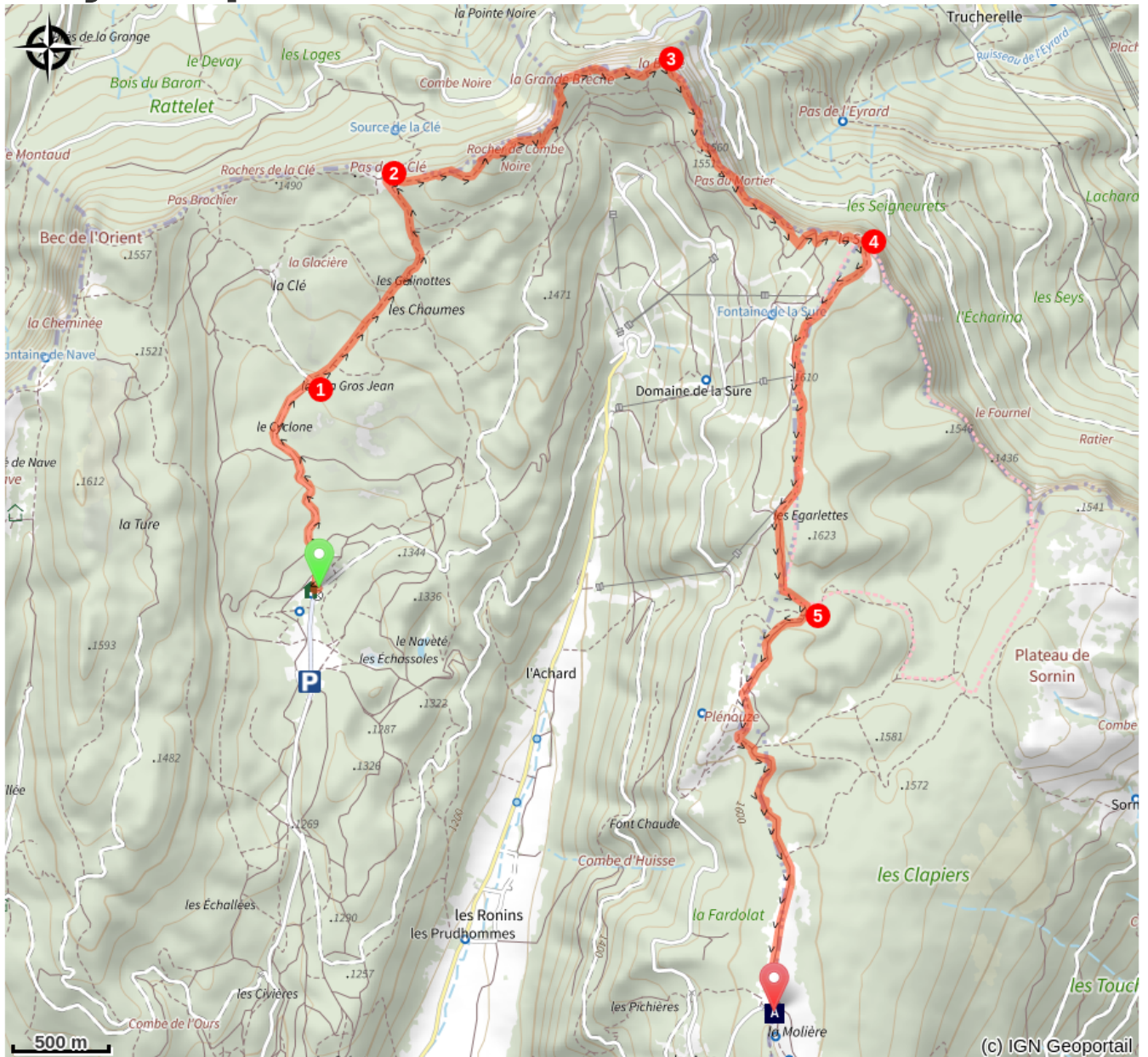
Trek

Departure : Gève (Le Refuge)

Arrival : La Molière

Markings :  GTV à pied

On your path...



Gève Refuge - Camp 3 (A)

Viewpoint of the Molière (B)

All useful information

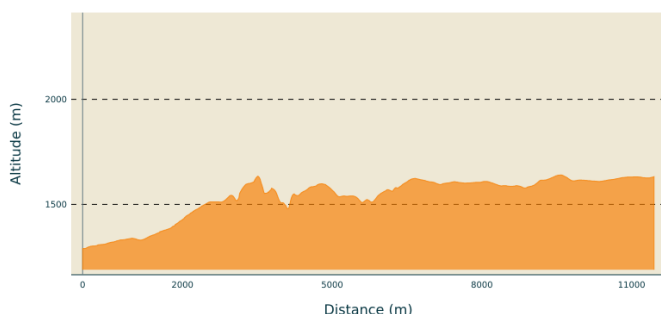
Advices

Utilisez les passages aménagés pour franchir les clôtures, refermez les portails et barrières, c'est aussi penser aux bergers et aux troupeaux.

Restez sur les chemins balisés c'est aussi respecter la propriété privée.

Vous traversez un Espace Naturel Sensible avec une réglementation spécifique à respecter (panneau d'informations à l'entrée du site).

Altimetric profile



Min elevation 1289 m
Max elevation 1640 m

Transports

Ligne de bus Transisère °n 5100
Grenoble Villard-de-Lans, descendre à
Lans-en-Vercors puis prendre la ligne n°
5120 Villard-de-Lans/Méaudre/Autrans/
Lans, et descendre à Autrans village.
Rallier ensuite Gève soit à pied soit en
taxi.

Access

Depuis Grenoble prendre la D531 jusqu'à
Lans-en-Vercors, puis prendre la
direction d'Autrans par la D106. À
Autrans se diriger vers le domaine
nordique de Gève.

Advised parking

Parking à l'entrée du plateau de Gève

Information desks

OTI 4M - Bureau d'information
d'Autrans
49 route du Vercors, 38880 Autrans-
Méaudre-en Vercors
info.autrans@otivercors.com
Tel : 04 76 95 30 70
<https://www.vercors-experience.com/>

On your path...



Gève Refuge - Camp 3 (A)

Now known as the Refuge de Gève, this forest cabin once served as the winter quarters for the Camp 3 Resistance fighters. It was set up by the Franc-Tireur Resistance movement in the spring of 1943. It housed around 30 people who were refusing to undertake the Service du Travail Obligatoire - the forced enlistment of French citizens. Their days were devoted to collecting firewood and keeping watch. They later took part in the fighting in the Vercors and the Liberation of Lyon in 1944. Since Camp 3 was too easy for the enemy to reach in the summer, it moved to the Cabane des Carteaux.

Attribution : Focus outdoor



Viewpoint of the Molière (B)

The viewpoint of the Molière offers one of the most beautiful panoramas of the Vercors. A large part of the Alps is offered to you as far as Mont Blanc, passing by the Chartreuse, Belledonne or Oisans.

Attribution : S.M Booth