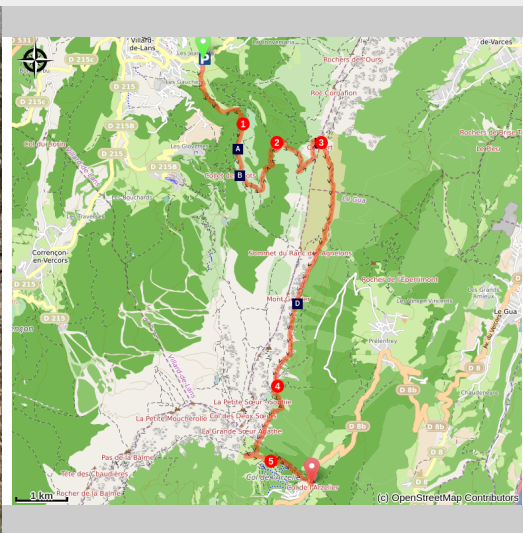


GTV à pied - Villard-de-Lans / Col de l'Arzelier (étape 2)

4 Montagnes - Villard-de-Lans

GTV



Le franchissement du col Vert (y_buthion)

Du Vercors nord et son massif des Quatre-Montagnes aux contreforts majestueux du Vercors Trièves !

Useful information

Practice : Itinerant hike

Duration : 6 h

Length : 17.1 km

Trek ascent : 953 m

Difficulty : Difficile

Type : Traversée

Themes : Faune, Flore, Géologie, Pastoralisme, Point de vue

Trek

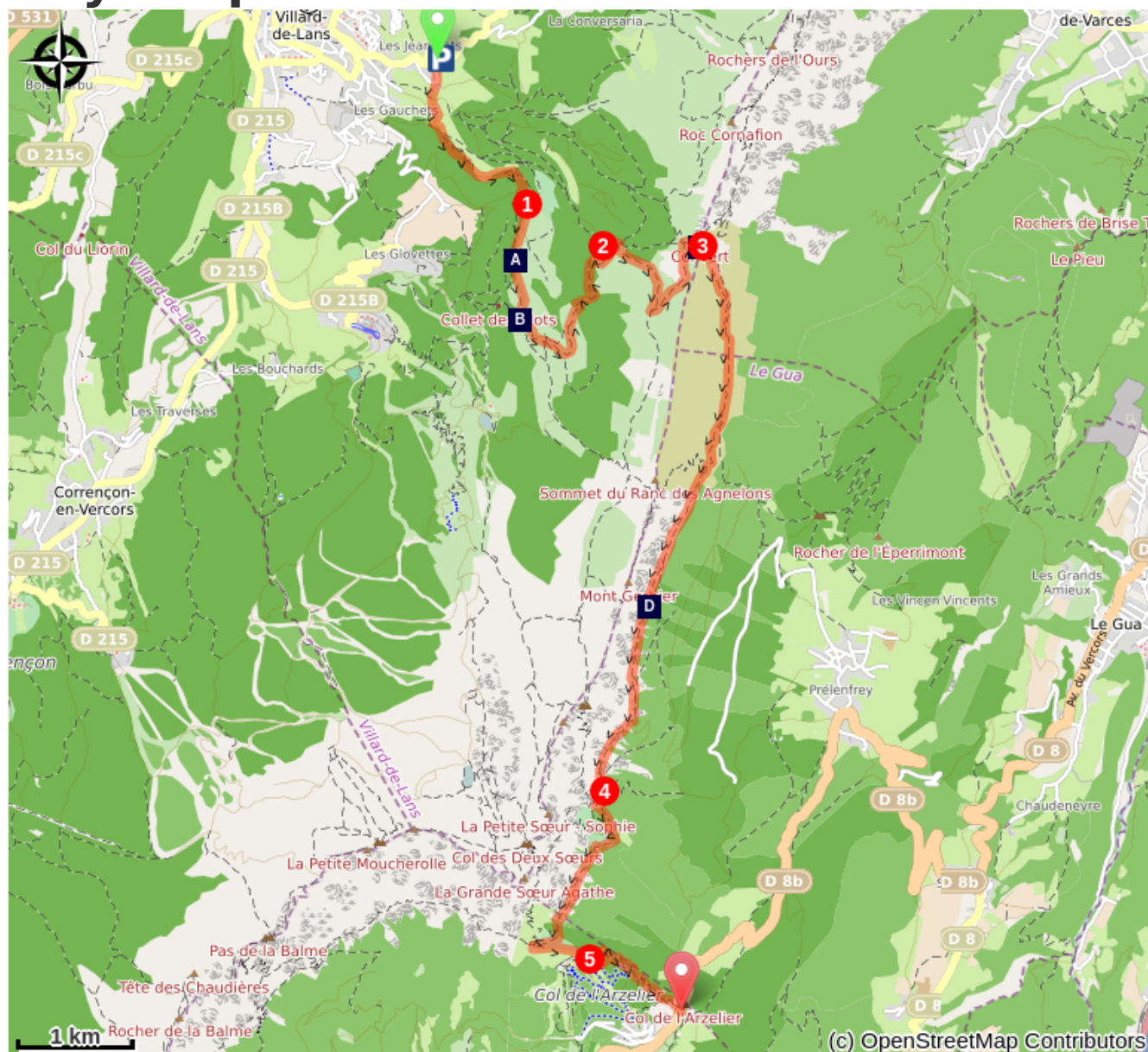
Departure : Les Cochettes (parking) - Villard-de-Lans


Arrival : Col de l'Arzelier

Markings :  GTV à pied

Cette étape du Grand Tour du Vercors à pied suit toujours le sentier du balcon Est, par une sente étroite mais bien marquée à travers pierriers et éboulis, accrochée sous les impressionnantes falaises de la barrière orientale du Vercors (notamment les rochers du Playnet). La vue reste toujours splendide sur ce sentier en balcon, mais quelques passages peuvent se révéler difficiles car le sentier est particulièrement exposé aux aléas climatiques. Au carrefour dit des **Tours du Playnet**, descendre en direction de **Saint-Andéol** pour rejoindre le village .

On your path...



 Athlete training (A)
Col Vert (C)

Shelter of the Fauge (B)
Arêtes du Gerbier (D)

All useful information

⚠️ **Advices**

En hiver attention, l'itinéraire est impraticable et très délicat au printemps en raison des coulées de neige.

A partir du panneau directionnel *Pré Achard*, vous pouvez (et devez en période hivernale) emprunter un parcours plus facile par les villages, pour poursuivre votre chemin en direction de Gresse-en-Vercors.

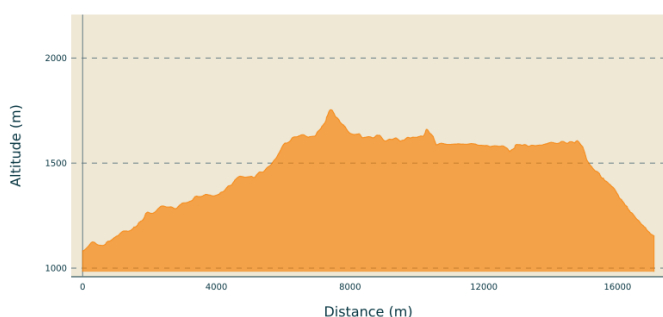
Attention, vous êtes momentanément sur des zones d'estives, peut-être allez vous rencontrer des chiens de protection des troupeaux, souvent des Patous.

Veillez à toujours contourner les troupeaux, tout en restant calme le temps que le chien de protection vous identifie, ne pas les caresser ou les menacer !

Utilisez les passages aménagés pour franchir les clôtures, refermez les portails et barrières, c'est aussi penser aux bergers et aux troupeaux.

Restez sur les chemins balisés c'est aussi respecter la propriété privée.

Altimetric profile



Min elevation 1083 m

Max elevation 1754 m

Transports

[Gare SnCF de Grenoble](#)

Ligne Transisère au départ de Grenoble Gare n° 5100 Arrêt Gare Routière de Villard-de-Lans. Plus d'informations sur les horaires sur le site : [Transisère](#)

Access

Après le péage autoroutier de Voreppe, prendre la sortie Villard-de-Lans (RN 532) ; avant le village de Sassenage, prendre direction le Vercors sur la droite.

À Lans-en-Vercors, suivre la D 531 en direction de Villard-de-Lans.

En venant du sud, après le péage autoroutier de la Baume d'Hostun, suivre Saint-Nazaire-en-Royans puis prendre la RD 531, direction Villard-de-Lans.

Advised parking

Les Cochettes

Information desks

Office de tourisme du Trièves, Gresse-en-Vercors

43, route du Grand-Veymont, 38650 Gresse-en-Vercors

tourisme@gresse-en-vercors.fr

Tel : 04 82 62 63 50

<http://www.trieves-vercors.fr/>

Office de tourisme de Villard-de-Lans
101 place Mure-Ravaud, 38250 Villard-de-Lans

Tel : 04 76 95 10 38

<http://www.villarddelans-correnconenvercors.com>

On your path...



🏃 Athlete training (A)

The Fauge valley is regularly used for training by Vercors athletes. "We often have long training sessions during the long, hot summer days, when biathletes do most of their annual training volume. The aim is not to look for performance but to get your body working for a long time at low intensity to develop your capillary network and multiply your mitochondria, etc... To combine these training days with shooting, I sometimes ask a coach to take my equipment to the shooting range in Corrençon, and meet him there after a training run". Marie Dorin-Habert



Shelter of the Fauge (B)

The Fauge Shelter is a large, unguarded hut. With a fireplace, it can accommodate 20 people. It is named after the valley of the Fauge.

Attribution : PNRV



Col Vert (C)

Between the Roc Cornafion (2049 m) to the north and the Gerbier ridges (2019 m) in the south, the Col Vert is a breach at 1766 m of altitude allowing to join the Trièves. Formerly, this passage was taken by the Trièvois who would buy in the spring and autumn their cows of the city race at the fairs of Quatre Montagnes, while Du Trièves, Claix and Varcès rose from the brandy and wine for the inhabitants of the Vercors. The ruin resting on the rock of the Vert Pass testifies to a place of arrest for these exchanges.

Attribution : S.M Booth



Arêtes du Gerbier (D)

The Arêtes du Gerbier culminate at 2109 m, and form impressive 400 m high cliffs. It is a popular place for mountaineering. It is here that the famous mountaineer Lionel Terray made a fatal fall with his friend Marc Martinetti, on September 19, 1965.

Attribution : m_rocheblave
