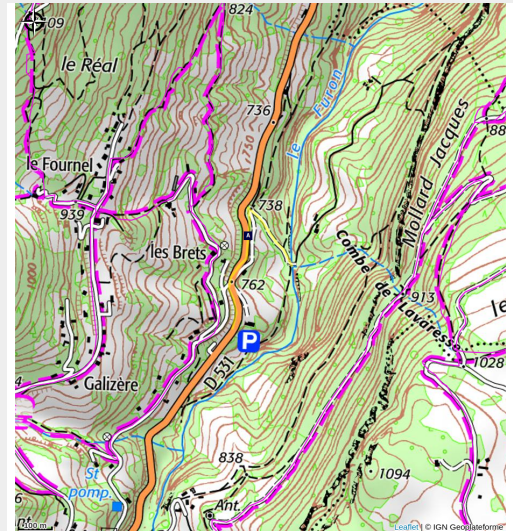



Accès amont

4 Montagnes



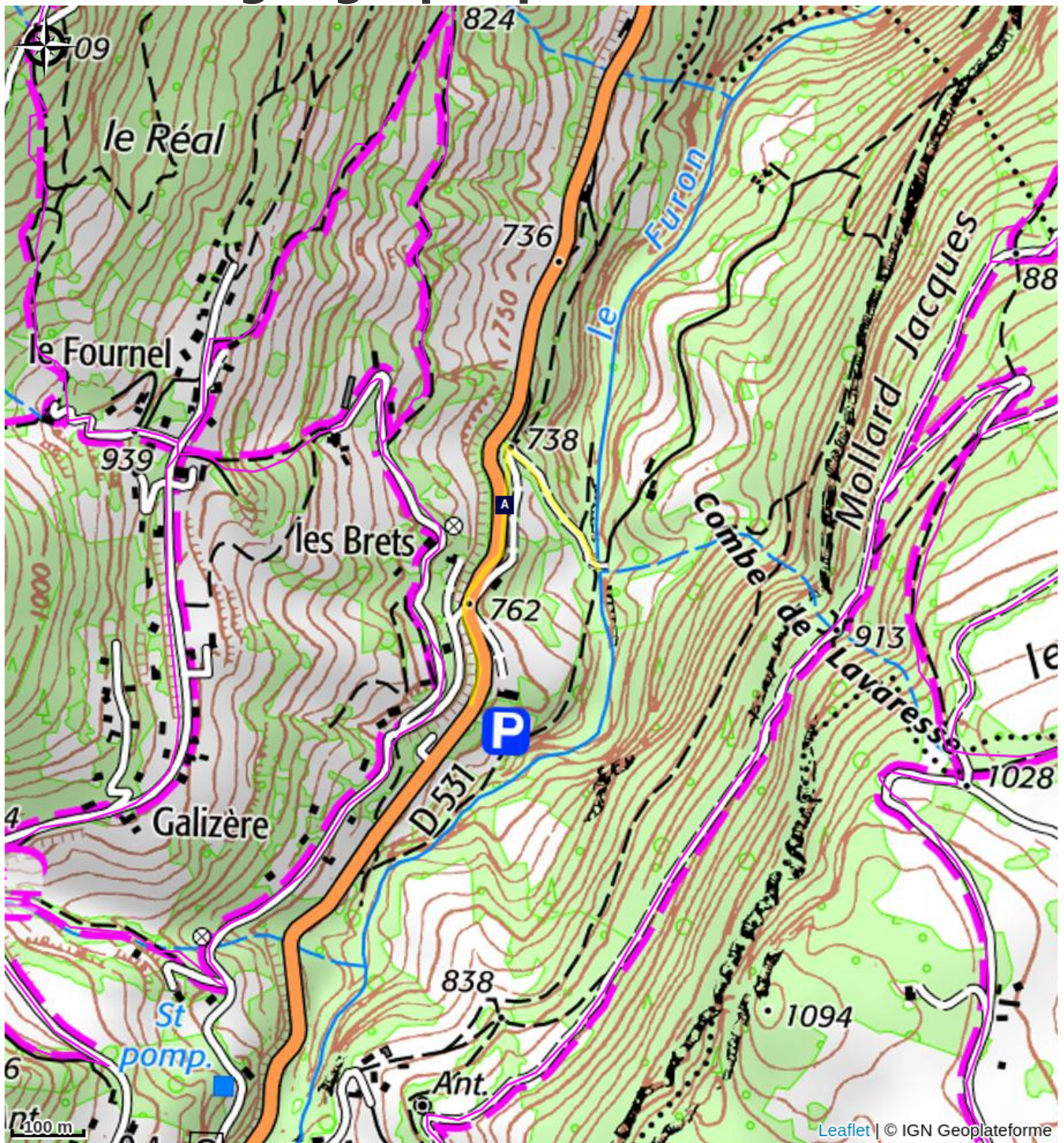
Du parking, descendre le long de la route puis prendre le sentier qui descend vers le pont Mayousse (chemin du Furon). Suivre le balisage du Parc qui indique le départ du Canyon.

Attention à respecter les propriétés privées !

Infos pratiques

Pratique : Canyon

Situation géographique



Toutes les informations pratiques