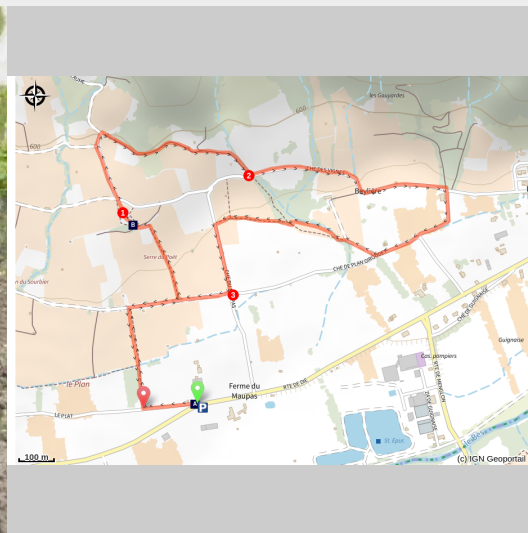


Le chemin des Vignes

Diois - Châtillon-en-Diois



Vignoble de Chatillon (PNRV)

Cette courte balade très agréable, vous fait cheminer au milieu des nombreuses vignes qui composent le charmant vignoble de Châtillon en Diois.

Vous êtes ici au coeur du vignoble de Châtillon avec ses cabanons à vignes typiques. C'est principalement ici que sont produits les vins de Châtillon-en-Diois.

Infos pratiques

Pratique : À pied

Durée : 1 h 30

Longueur : 4.1 km

Dénivelé positif : 90 m

Difficulté : Facile

Type : Boucle

Thèmes : Agriculture et Savoir faire, Histoire et patrimoine

Accessibilité : Joelette

Itinéraire

Départ : Lieu-dit Cabanon du Maupas, parking

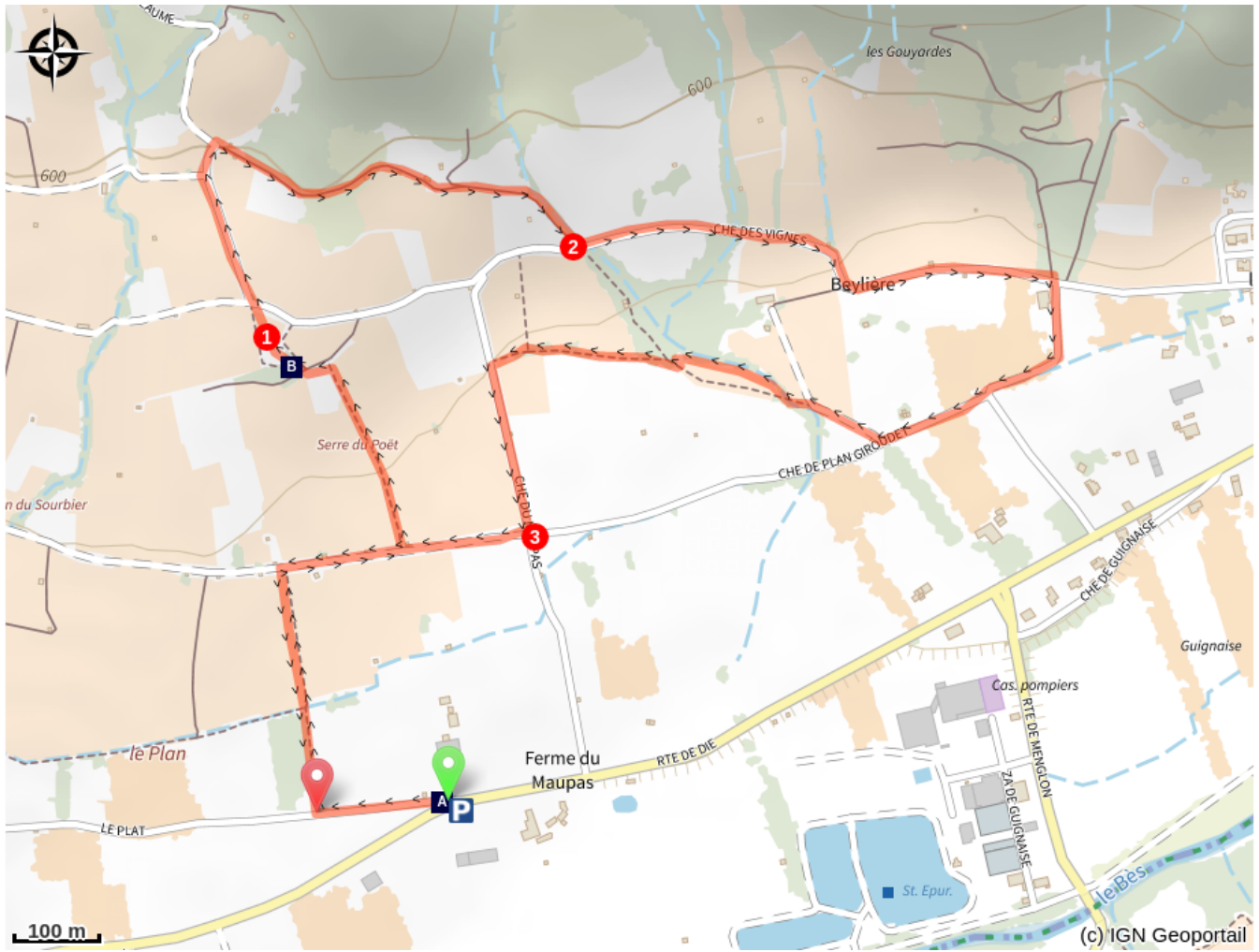
Arrivée : Lieu-dit Cabanon du Maupas, parking

Balisage :  PR

1. Départ depuis le **Cabanon du Maupas** (parking devant la cave), prendre la direction de Châtillon-en-Diois. Toujours suivre le balisage jaune et vert entre les panneaux directionnels, emprunter la route sur une centaine de mètres avant de bifurquer à droite, entre vignes et cultures, puis atteindre un croisement de chemins où un panneau directionnel vous invite à poursuivre la balade. L'itinéraire part à droite, pour rejoindre le **Cabanon du Poêt** et le **Serre du Poêt**, ici une halte s'impose.
2. Cette découverte du vignoble de Châtillon et de ses cabanons caractéristiques continue par **Barsac** et le **Ruisseau du Pibou**, avant de prendre la direction du Cabanon du Poêt pour rejoindre **Beylière** et **Les Cerisiers**.
3. Terminer la découverte de cette terre viticole en passant par puis le **Cabanon du Poêt**, le **Cabanon du Maupas**, du point **Les Quatre Chemins** le départ de la promenade n'est alors plus très loin.

Cet itinéraire est modulable à votre convenance. Il existe plusieurs chemins dans le vignoble qui peuvent être empruntés, à vous de composer votre itinéraire au milieu des vignes et des nombreux cabanons.

Sur votre chemin...



Les Cabanons (A)

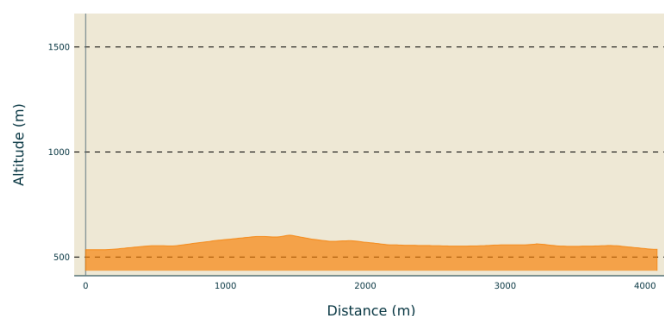
Serre du Poët (B)

Toutes les infos pratiques

Recommandations

Respectez les cultures et les propriétés privées, ne vous aventurez pas sur des chemins non balisés.

Profil altimétrique



Altitude min 535 m
Altitude max 604 m

Transports

[Gare SNCF de Die](#)

Bus : [Line 28](#) Valence / Luc-en-Diois and [Line 29](#) Die-Beaurières (Caring for people in wheelchairs)

Transdrôme: On-demand transportation service after a trip by public transportation - Wheelchair access - Reservation on 0810 26 26 07

Accès routier

Depuis Die, suivre la direction de Châtillon-en-Diois par la D93, puis la D539, parking sur la gauche au lieu-dit "Cabanon du Maupas" un peu avant l'entrée du village.

Parking conseillé

Lieu-dit Cabanon du Maupas

Lieux de renseignement

Office de tourisme de Châtillon-en-Diois

Square Jean Giono, 26410 Châtillon-en-Diois

chatillonendiois@diois-tourisme.com

Tel : 04 75 21 10 07

<http://www.chatillonendiois-tourisme.com/>

Office de tourisme du Pays du Diois

Rue des Jardins, 26150 Die

contact@diois-tourisme.com

Tel : 04 75 22 03 03

<http://www.diois-tourisme.com/>

Sur votre chemin...



Les Cabanons (A)

Vous êtes ici au cœur du vignoble de Châtillon, avec ses cabanons typiques. On en compte plus de 300 dans le canton de Die, et près de 70 dans la seule commune de Châtillon-en-Diois. Nombre d'entre eux sont de simples cabanes à outils, souvent accompagnés d'un système de récupération des eaux pluviales nécessaires aux traitements phytosanitaires. D'autres comportent une ou deux pièces d'habitat et sont pourvus d'une cheminée. Aujourd'hui très dégradés pour certains, quelques cabanons font l'objet d'une importante restauration.

Crédit photo : PNRV



Serre du Poët (B)

Le vignoble de Châtillon-en-Diois produit des vins d'Appellation d'Origine Contrôlée (AOC). Il regroupe 65 ha de vigne ce qui en fait l'une des plus petites appellations. Le vignoble s'étend sur les contreforts du Vercors, qui le protège des vents du Nord. Il produit des vins Rouges et Rosés, à partir des cépages gamay syrah et pinot noir, ainsi que du vin Blanc à partir de cépages aligoté et chardonnay.

Crédit photo : PNRV