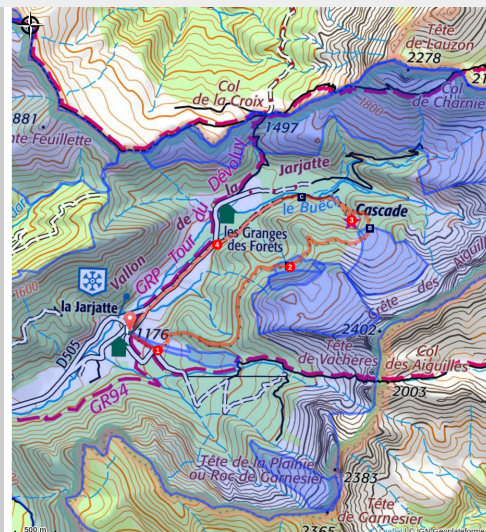


Cascade de Mougious

Diois



Cascade de Mougious

Sur quelques kilomètres découvrez les richesses naturelles du vallon de la Jarjatte, un site grandiose classé par l'état depuis 2012, pour la reconnaissance du pittoresque de ce lieu et du travail effectué par l'ensemble des acteurs locaux pour sa sauvegarde.

Parcourez les sentiers qui vont vous emmener à la découverte du permafrost de Combe obscure et de la cascade de Mougious, le tout avec de magnifiques panoramas sur les plus hauts sommets drômois. Cette randonnée s'effectue en partie en forêt mais aussi par instants le long d'un torrent.

Infos pratiques

Pratique : À pied

Durée : 3 h

Longueur : 9.3 km

Dénivelé positif : 500 m

Difficulté : Moyen

Type : Boucle

Thèmes : Accessible en transport en commun, Faune, Flore, Géologie, Point de vue

Itinéraire

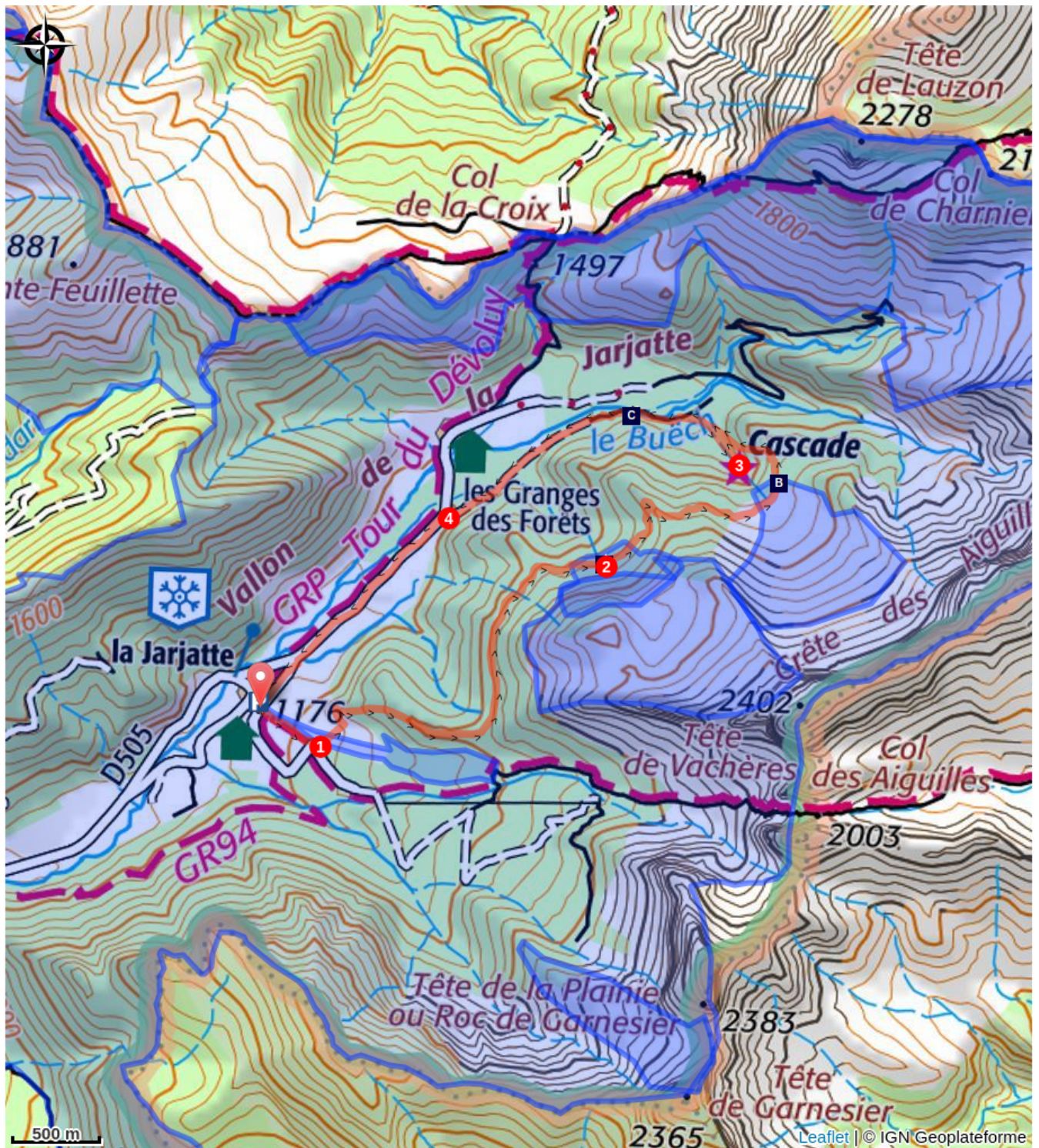
Départ : La Jarjatte, Lus-la-Croix-Haute

Arrivée : La Jarjatte, Lus-la-Croix-Haute

Balisage :  GR  PR

1. Départ de **La Jarjatte (1176 m)**, suivre le GR 93 sur 400m en direction de **La Plainie**.
2. **Depuis La Plainie (1288 m)**, prendre un chemin en sous bois pour rejoindre le **Permafrost de Combe Obscure**.
3. Depuis le Permafrost de Combe Obscure (1470 m), poursuivre jusqu'au Pâturage de Mougious 3 et son magnifique panorama, avant de redescendre au **Ravin de la Chaumette** (attention forte pente), puis rejoignez la **Cascade de Mougious** à 200 m.
4. Depuis la Cascade de Mougious (1295 m) retournez sur vos pas pour rejoindre le Ravin de la Chaumette et prendre la direction de **La Jarjatte** en passant par la **Combe Bertin**. Emprunter la route entre la Combe Bertin et La Jarjatte sur 1,6 km.

Sur votre route...



Permafrost de Combe Obscure (A)
Vallon de la Jarjatte (C)

Pâturage de Mougious (B)

Toutes les informations pratiques

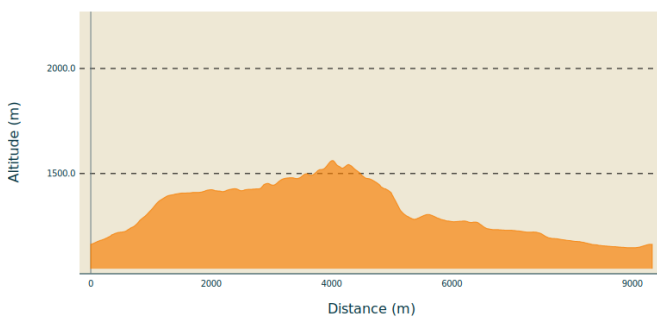
Recommandations

Attention par temps de pluie, certains passages techniques peuvent être délicats et glissants !

Attention, durant toute la période d'estive qui peut s'étendre de Mai à Octobre, les chiens sont INTERDITS par arrêté municipal sur toutes ces zones d'alpages MÊME TENUE EN LAISSE !

Utilisez les passages aménagés pour franchir les clôtures, refermez les portails et barrières, restez sur les chemins balisés.

Profil altimétrique



Altitude min 1147 m
Altitude max 1562 m

Transports

En train :

Gare SNCF of Lus-la-Croix-Haute : [Calcul d'itinéraire](#)

En Bus: Ligne Express Régionale [n°31](#) Grenoble-Marseille (par Sisteron et Digne-les-Bains).

En covoiturage :

Proposez ou réservez votre covoiturage avec la plateforme régionale [Mov'Ici](#).

Accès routier

Depuis la E712 prendre la direction de Lus-la-Croix-Haute. De là prendre la D505 jusqu'à la Jarjatte, garez-vous sur le parking au pied de la station.

Parking conseillé

Grand parking à l'entrée de la station de la Jarjatte

Lieux de renseignement

Office de tourisme de Lus-la-Croix-Haute
10 Place des Lucioles, 26620 Lus-la-Croix-Haute
luslacroixhaute@diois-tourisme.com
Tel : 04 92 58 51 85
<http://www.diois-tourisme.com>

Sur votre route...



Permafrost de Combe Obscure (A)

Le permafrost est un sol gelé en profondeur, tout au long de l'année, comme un glacier souterrain. C'est le plus méridional des Alpes. Le permafrost est à l'origine d'un micro-climat, qui amène au développement en surface, d'une flore caractéristique des régions arctiques. On note la présence de : Lycopodes, Cystopérides des Alpes, Busserole, Bouleaux et autres. Cette zone est protégée par un arrêté de biotope.
Crédit : M Regnier



Pâturage de Mougious (B)

La Paturage de Mougious offre un panorama exceptionnel sur le Rocher Rond (point culminant de la Drôme et du Parc du Vercors) et ses 2453 mètres, l'été c'est un lieu d'estive pour les brebis. Sur la partie haute on retrouve de nombreux couloirs d'éboulis calcaire.
Crédit : © Emmanuelle Mitre



Vallon de la Jarjatte (C)

Au pied des plus hauts sommets Drômois et adossé au Dévoluy, le vallon de la Jarjatte est un site classé protégé depuis 2012. Entre torrent, forêt (hêtraie sapinière), alpage et sommets calcaires. La météorologie de ce secteur en fait sa richesse. Le climat des préalpes du nord humide et celui des préalpes du sud très sec se mêlent et favorisent un cortège peu habituel de milieux naturels.
Crédit : L.Pascale-LaDromeTourisme