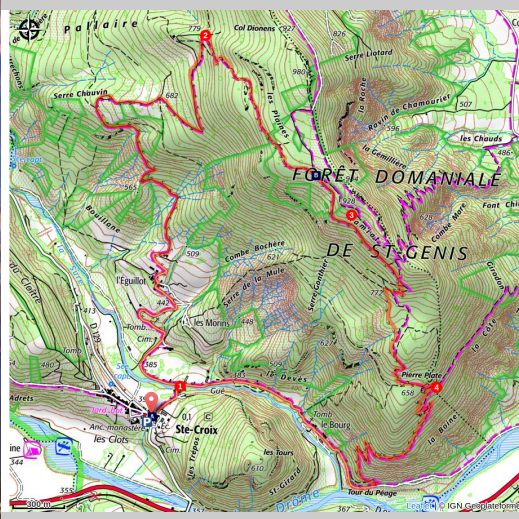


# Ramiat

Diois



Vue splendide depuis la crête de Ramiat (E. Charron)

Partez sur les traces de la crête de Ramiat qui domine une partie de la vallée de la Drôme.

Cette agréable balade vous fait découvrir en particulier la pinède du val de Quint et de jolis panoramas sur le Diois.

## Infos pratiques

Pratique : À pied

Durée : 4 h

Longueur : 11.3 km

Dénivelé positif : 611 m

Difficulté : Moyen

Type : Boucle

Thèmes : Agriculture et Savoir faire, Point de vue

# Itinéraire

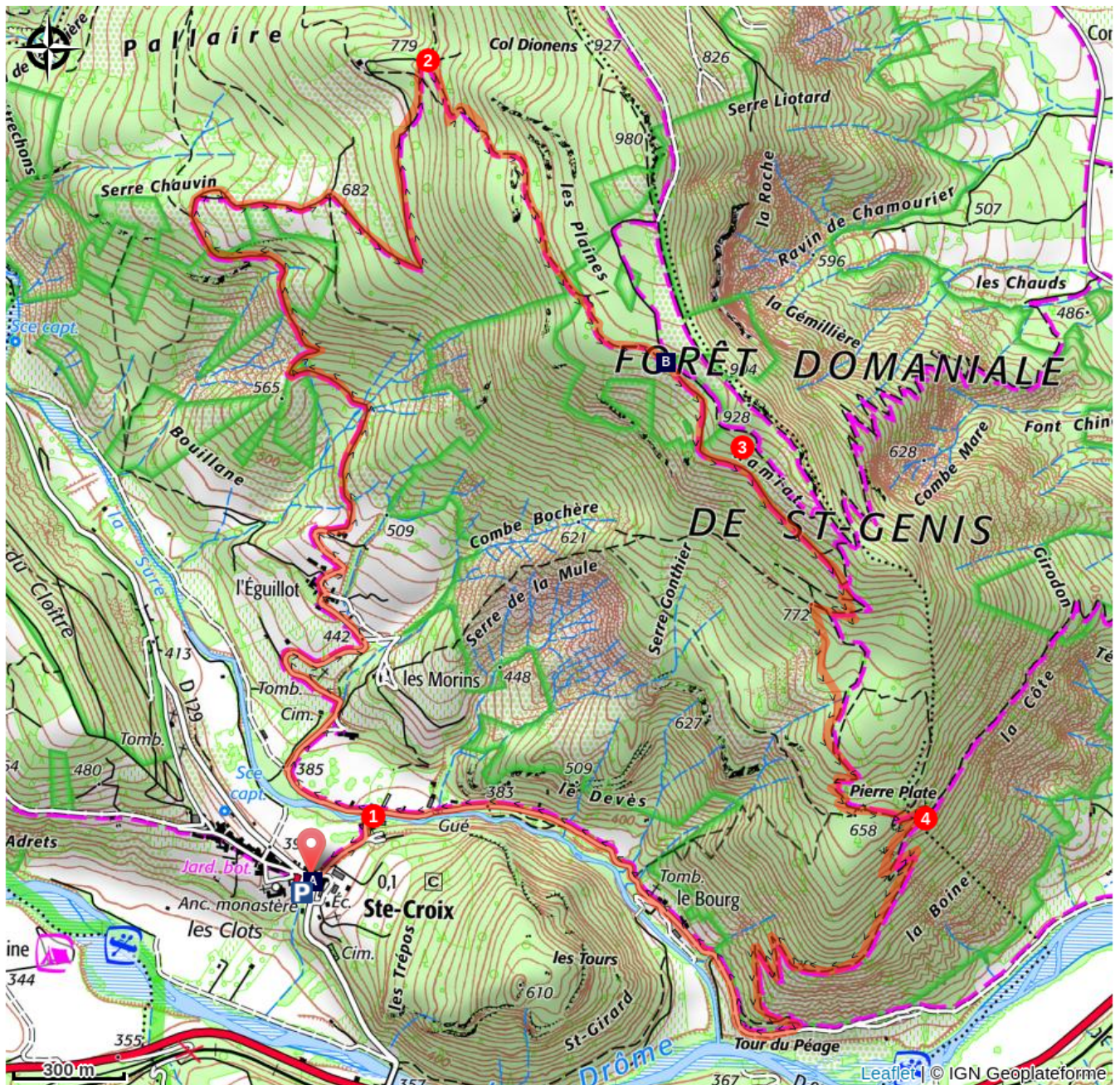
Départ : Sainte-Croix (parking village)

Arrivée : Sainte-Croix (parking village)

Balisage :  PR

1. Le départ de cette belle randonnée s'effectue depuis le village de Sainte-Croix. Au **Pont de la sûre**, prendre sur la gauche la petite route qui mène aux lieux-dits "Les Morins" puis "L'Eguillot".
2. De là, emprunter le chemin forestier qui monte progressivement tantôt en sous-bois tantôt au milieu de clairières pour finalement atteindre le **carrefour de Pallaire**.
3. À **Pallaire**, poursuivre à droite par le chemin en sous-bois jusqu'à Ramiat, et continuer pour rejoindre **Combe Mare**.
4. Pour le retour à **Sainte-Croix**, rallier **Pierre Plate** (bien suivre le balisage) et **Les Bouines**, avant de terminer le parcours par la route jusqu'au village.

# Sur votre route...



Sainte-Croix (A)

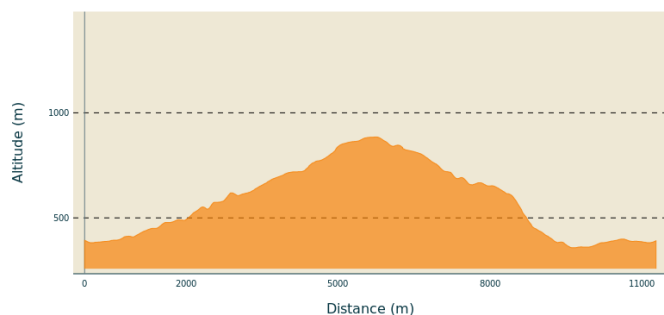
Panorama vallée de la Drôme (B)

# Toutes les informations pratiques

## **Recommandations**

Utilisez les passages aménagés pour franchir les clôtures, refermez les portails et barrières.  
Restez sur les chemins balisés c'est aussi respecter la propriété privée.

## **Profil altimétrique**



Altitude min 358 m  
Altitude max 885 m

## **Transports**

**En train :** [Gare SNCF de Die](#)

**En covoiturage :** Partagez ou réservez votre covoiturage avec [Mov'Ici](#), la plateforme de covoiturage régionale.

## **Accès routier**

Depuis la D93 prendre la D129 jusqu'à Sainte-Croix; un parking est à l'entrée du village.

## **Parking conseillé**

A l'entrée du village.

## **Lieux de renseignement**

Office de tourisme du Pays du Diois  
Rue des Jardins, 26150 Die

[contact@diois-tourisme.com](mailto:contact@diois-tourisme.com)

Tel : 04 75 22 03 03

<http://www.diois-tourisme.com/>

# Sur votre route...

---



## Sainte-Croix (A)

Commune d'environ 100 habitants, le charmant village de Sainte-Croix marque l'entrée de la vallée de Quint qui doit son nom à l'emplacement de la cinquième borne milliaire depuis Die.

Crédit : © Ludivine Marcon - OT pays Diois

---



## Panorama vallée de la Drôme (B)

Depuis la Crête de Ramiat admirez le panorama sur Sainte Croix et la Vallée de la Drôme.

Crédit : E.Charron