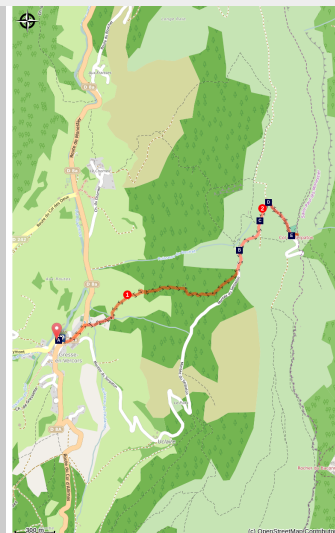


L'alpage du Serpaton

Trièves - Gresse-en-Vercors



Mont-Aiguille et Grand-Veymont depuis l'alpage du Serpaton (PNRV)

Depuis le sommet du Serpaton et son ambiance bucolique, admirez le panorama à 360°, observez en particulier la barrière Est du Vercors et le Grand Veymont, le Dévoluy, l'Oisans ou Belledonne.

Profitez de l'ambiance dépaysante de l'alpage du Serpaton, avec notamment ses nombreuses vaches l'été et un panorama exceptionnel sur une grande partie des Alpes.

Infos pratiques

Pratique : À pied

Durée : 3 h

Longueur : 5.7 km

Dénivelé positif : 403 m

Difficulté : Moyen

Type : Aller-retour

Thèmes : Pastoralisme, Point de vue

Itinéraire

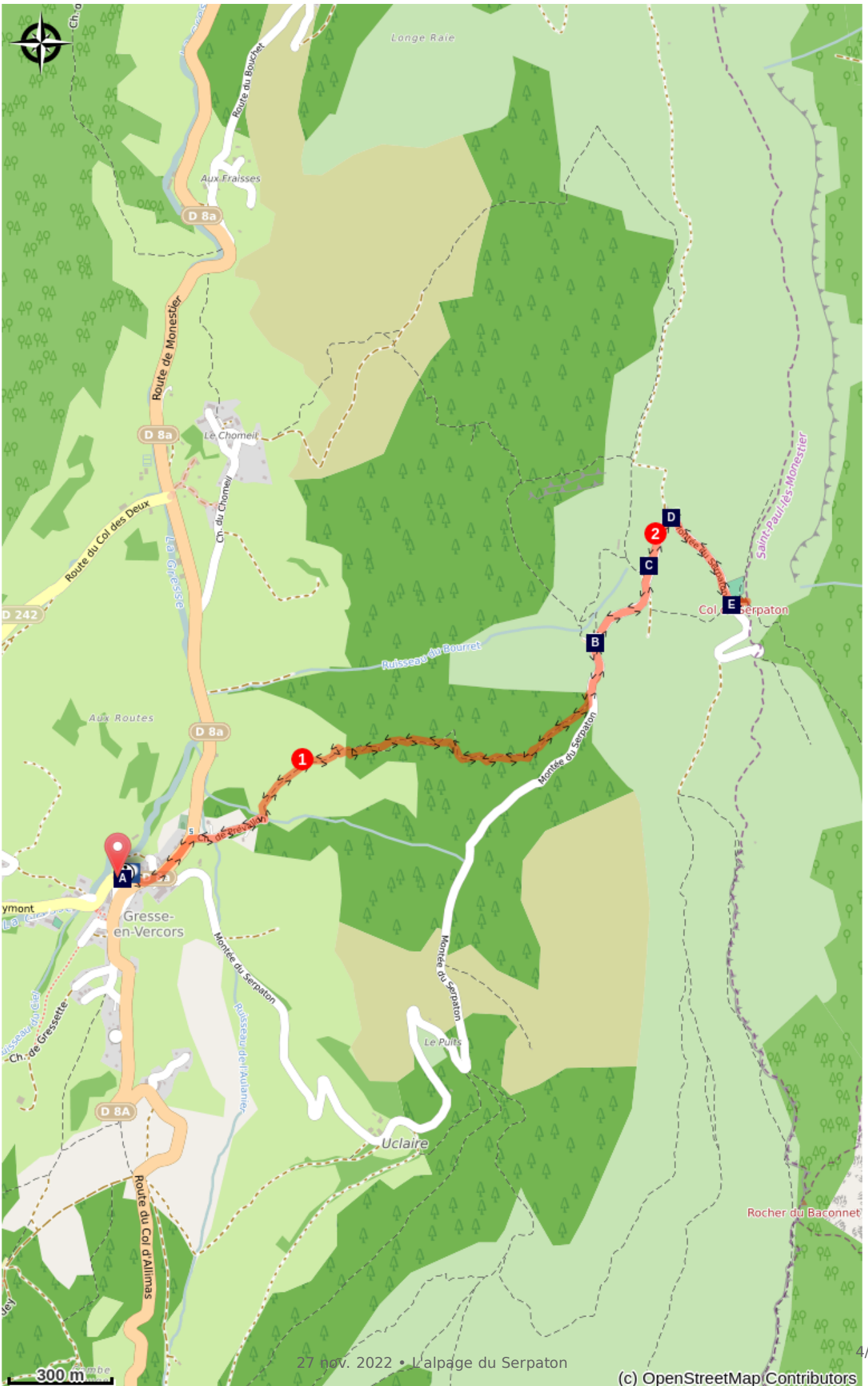
Départ : Gresse-en-Vercors village

Arrivée : Gresse-en-Vercors village

Balisage :  PR

1. Départ de **Gresse-en-Vercors**, près de l'église. Prendre la direction du **Pas du Serpaton** en passant par **La Casse**. L'itinéraire emprunte alors momentanément la route avant de s'élever progressivement jusqu'à trouver la route du Serpaton.
2. La deuxième partie de la promenade vous conduit jusqu'au **Pas du Serpaton**, en longeant l'alpage du Serpaton. Le retour s'effectue par le même itinéraire en direction de **Gresse-en-Vercors**.

Sur votre chemin...



Chemin du promenoir (A)

Tétras Lyre (C)

Pas du Serpaton (E)

L'alpage du Serpaton (B)

 Le parapente (D)

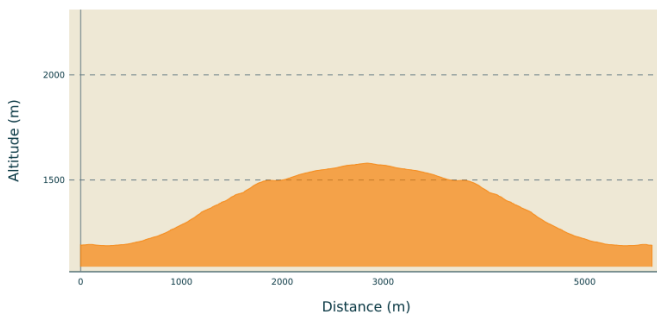
Toutes les infos pratiques

Recommandations

Utilisez les passages aménagés pour franchir les clôtures, refermez les portails et barrières, restez sur les chemins balisés.

Penser à bien refermer les portillons des parcs c'est aussi penser aux bergers et aux troupeaux.

Profil altimétrique



Altitude min 1187 m
Altitude max 1580 m

Transports

[Gare SNCF de Monestier-de-Clermont](#)

Bus : transisère ligne [MON06](#)

Accès routier

De Monestier de Clermont, prendre la direction de Gresse-en-Vercors par la D8. Prendre ensuite la D8A en direction de Gresse-en-Vercors après le hameau de Grisail.

Parking conseillé

Dans le village de Gresse-en-Vercors

Lieux de renseignement

Office de tourisme du Trièves, Gresse-en-Vercors
43, route du Grand-Veymont, 38650
Gresse-en-Vercors

tourisme@gresse-en-vercors.fr
Tel : 04 82 62 63 50
<http://www.trieves-vercors.fr/>

Sur votre chemin...

Chemin du promenoir (A)

Dès le lendemain de l'embuscade qu'elles ont subie le 3 juillet 1944 au col de l'Allimas, les troupes allemandes opèrent de sanglantes représailles auprès de la population civile. Elles arrêtent une vingtaine d'hommes, les rassemblent sur la place de la mairie et leur font endurer un brutal interrogatoire au premier étage du bâtiment. Parmi ces derniers, 5 habitants du village sont retenus et abattus à cet endroit même: Alexis Garnier (42 ans), Gaston Faure (44 ans), Raymond Cuchet (27 ans), ainsi que deux jeunes frères, Edmond (21 ans) et Marcel Martin-Dhermont (20 ans).



L'alpage du Serpaton (B)

L'alpage du Serpaton est une vaste zone d'estive, où, chaque été, environ 600 génisses viennent pâturer. L'entretien de l'alpage permet de garder les paysages ouverts, tels que nous les connaissons aujourd'hui.

Crédit photo : PNRV



Tétras Lyre (C)

L'alpage du Serpaton accueille le Tétrás Lyre. Cet oiseau sédentaire est l'un des symboles du Parc naturel régional du Vercors. Il figure sur le logo du parc, en compagnie de la Tulipe sauvage. En période de reproduction (avril-mai) le coq chante au lever du jour. Mais ne cherchez pas à le voir et surtout restez sur les chemins, car cette espèce remarquable est très sensible au dérangement.

Crédit photo : PNRV



Le parapente (D)

L'alpage du Serpaton est un lieu privilégié pour le parapente. En effet, les courants ascendants, liés au soleil du matin, en font un lieu apprécié pour le décollage, les meilleurs parapentistes arrivent à rejoindre la Suisse.

Crédit photo : PNRV



Pas du Serpaton (E)

Le panorama à 360° qui s'offre à vous est exceptionnel. Admirez la barrière Est du Vercors et les massifs alpins environnants; Devoluy, Ecrins, Taillefer, Belledonne ou encore le massif de la Chartreuse.
Crédit photo : PNRV