
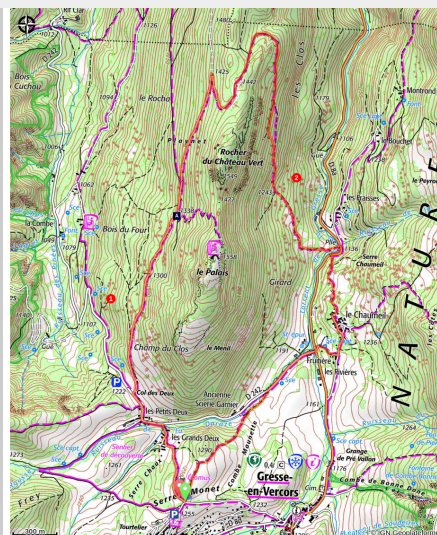


# Le Ménil

Trièves - Gresse-en-Vercors



Rocher du Château Vert l'hiver (PNRV)



*Cette randonnée proche du village de Gresse-en-Vercors vous offre de somptueux panoramas sur les falaises du balcon Est du Vercors notamment.*

Entre prairies naturelles et sous-bois, vous ferez le tour du rocher du Palais (1558 m) tout en admirant la barrière Est du Vercors, du Grand Veymont aux Moucherolles à la montée. Il offre également une vue imprenable sur la Montagne de la Pale en amorçant la descente.

## Infos pratiques

Pratique : À pied

Durée : 2 h 30

Longueur : 9.0 km

Dénivelé positif : 419 m

Difficulté : Moyen

Type : Boucle

Thèmes : Géologie, Point de vue

# Itinéraire

Départ : La Croix de Serre Monet

Arrivée : La Croix de Serre Monet

Balisage :  GTV à pied  PR

1. Départ de la **Croix de Serre Monet** (parking à proximité). Prendre la direction du **Col des Deux**, en passant par les **Petits Deux**.
2. Au col, poursuivre jusqu'au **Ménil** par **Le Playnet**, avant d'amorcer la descente et le retour à **Gresse-en-Vercors** par **Les Fraisses, Fruitière** et **Croix de Serre Monet**.

# Sur votre chemin...



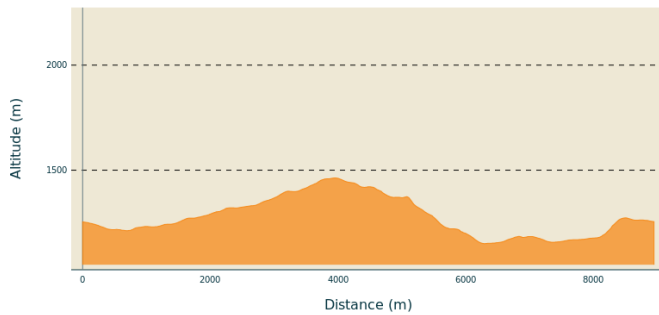
👉 Via corda de Grasse (A)

# Toutes les infos pratiques

## ⚠️ Recommandations

Attention par temps de pluie, certains passages peuvent être rendus délicats et glissants ! Utilisez les passages aménagés pour franchir les clôtures, refermez les portails et barrières. Restez sur les chemins balisés c'est aussi respecter la propriété privée.

## Profil altimétrique



Altitude min 1150 m  
Altitude max 1463 m

## Transports

Gare SNCF de Monestier-de-Clermont : [Calcul d'itinéraire](#)

puis **Bus** : transisère ligne Monestier de Clermont-Gresse en Vercors [MON02](#) (attention ligne scolaire, peu d'horaires).

### En covoiturage :

Proposez ou réservez votre covoiturage avec la plateforme régionale [Mov'Ici](#).

## Accès routier

Depuis Grenoble, prendre l'A51 vers le Sud jusqu'à Monestier-de-Clermont. Puis prendre la direction de Gresse-en-Vercors par la D8.

A l'Église de Gresse-en-Vercors prendre la D8D, puis le chemin "Roche Rousse" jusqu'au parking avant Serre Monet.

## Parking conseillé

Parking juste avant la Croix de Serre Monet

## i Lieux de renseignement

Office de tourisme du Trièves, Gresse-en-Vercors  
43, route du Grand-Veymont, 38650  
Gresse-en-Vercors

[tourisme@gresse-en-vercors.fr](mailto:tourisme@gresse-en-vercors.fr)  
Tel : 04 82 62 63 50  
<http://www.trieves-vercors.fr/>

# Sur votre chemin...

---



## Via corda de Gresse (A)

La via corda de Gresse-en-Vercors est un parcours alpin qui demande une autonomie en matériel de sécurité et en terrain de montagne. Ce parcours permet de faire le tour des rochers du Palais qui offrent une vue imprenable sur la vallée de Gresse.

[En savoir+](#)

Crédit photo : PNRV