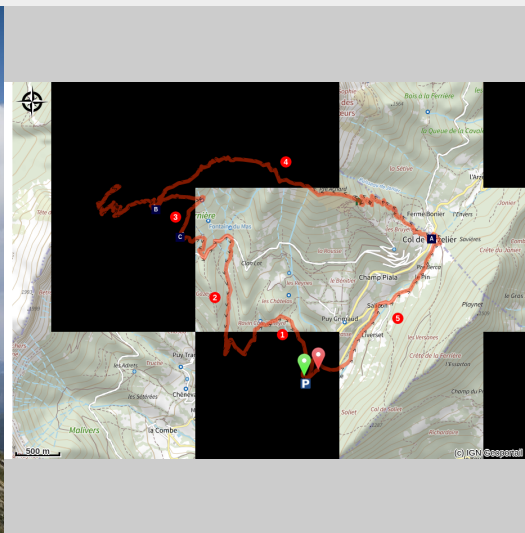


Le Pas de la Balme

Trièves - Château-Bernard



(S&M Booth)



Découvrez le Pas de la Balme, un des rares points de passage de la barrière Est du Vercors, permettant de rejoindre le plateau dit des "Quatre-Montagnes".

Ce pas fût également un haut lieu de la Résistance du maquis du Vercors.

Après une première partie en sous-bois, la végétation se fait de plus en plus rare, au profit du milieu minéral. Un joli sentier puis une simple sente parfois un peu raide permet d'accéder au Pas de la Balme et à son magnifique panorama à 360°.

Infos pratiques

Pratique : À pied

Durée : 6 h 30

Longueur : 18.5 km

Dénivelé positif : 1375 m

Difficulté : Difficile

Type : Boucle

Thèmes : Faune, Flore, Géologie, Histoire et patrimoine, Point de vue

Itinéraire

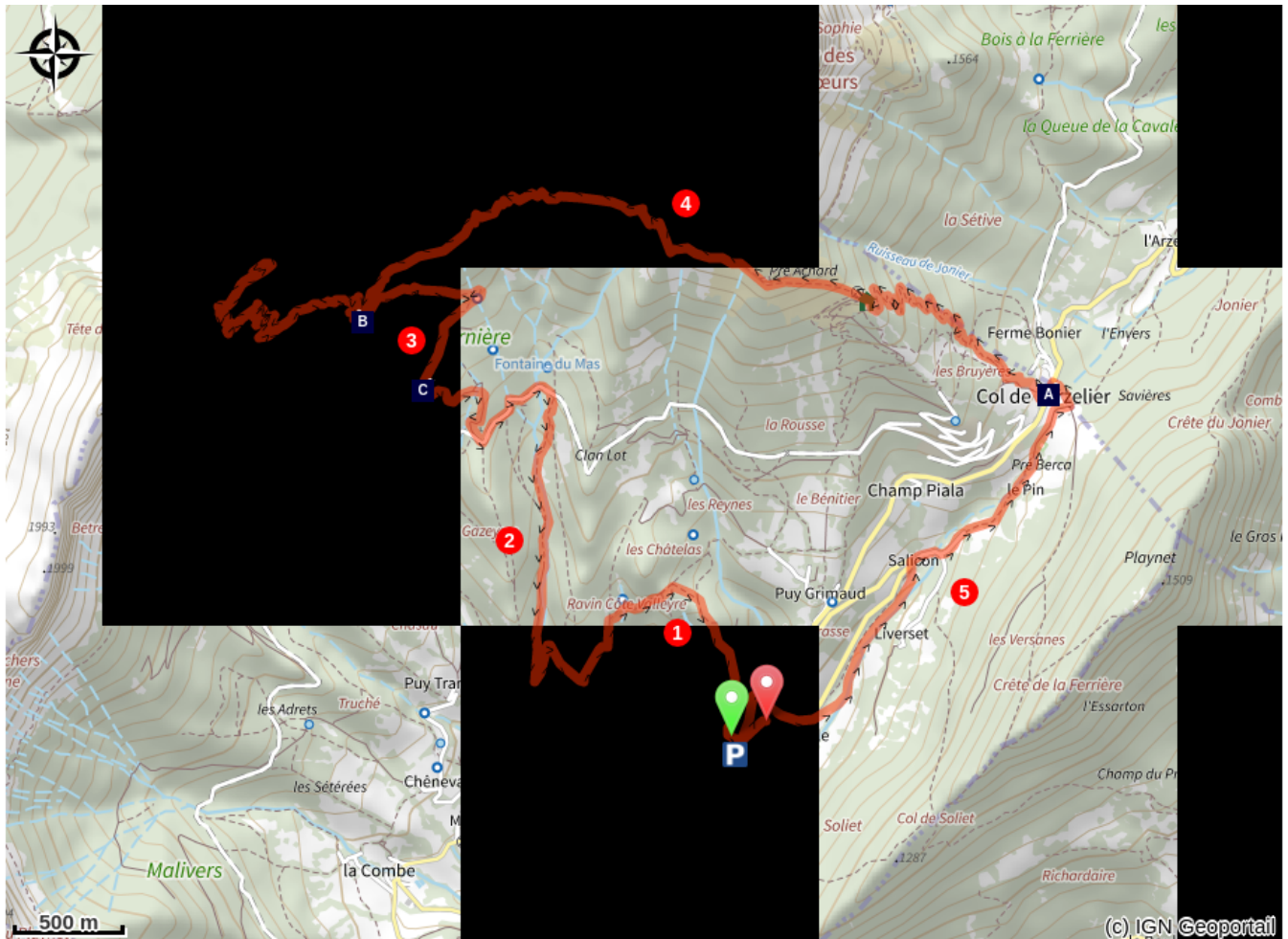
Départ : Château-Bernard village (parking)

Arrivée : Château-Bernard village (parking)

Balisage :  GTV à pied  PR

1. Départ de **Château-Bernard** (village) prendre la direction du **Pas de la Balme**. A **La Chapelle**, monter aux **Janas** puis rejoindre **Le Mas**.
2. La randonnée se poursuit principalement en forêt jusqu'au carrefour **Font du Mas**.
3. De là, suivre le chemin forestier jusqu'à **Font Bessou** puis prendre sur la droite l'itinéraire qui conduit progressivement au carrefour **Les Poules** (toujours bien suivre le balisage jaune-vert). Encore un effort pour rejoindre **Mulet du Curé**, le sentier en lacets étroits permet d'atteindre la crête et le **Pas de la Balme**.
4. Pour le retour au village de **Château-Bernard**, repasser au **Mulet du Curé** et au croisement **Les Poules**, puis emprunter le sentier vers le nord jusqu'à **Pré Achard** et **Le refuge de la Soldanelle**. Descendre alors par la sente en lacets pour déboucher au **Col de l'Arzelier**.
5. Poursuivre en direction de **Château-Bernard** par les carrefours **Les Anémones**, **Pont des Runes** et **Les Terrasses**.

Sur votre chemin...



Les jeux du Bois Mauret (A)
Ancienne Pépinière de Font Bessou
(C)

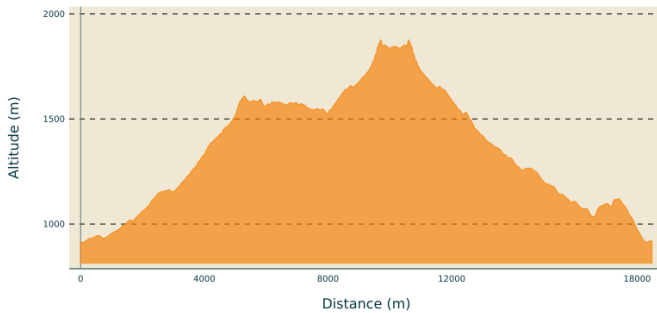
Tétrasy Lyre (B)

Toutes les infos pratiques

Recommandations

Soyez vigilant par temps de pluie et de brouillard certains passages peuvent être glissants.

Profil altimétrique



Altitude min 911 m
Altitude max 1876 m

Transports

[Gare SNCF de Monestier-de-Clermont](#)

Bus : [ligne MON07](#)

Accès routier

Depuis Grenoble prendre l'A51 vers le Sud jusqu'à Monestier-de-Clermont. De là, prendre la direction de Château-Bernard par la D8 puis la D242.

Parking conseillé

Parking village

Lieux de renseignement

Office de tourisme du Trièves, Gresse-en-Vercors

43, route du Grand-Veymont, 38650
Gresse-en-Vercors

tourisme@gresse-en-vercors.fr

Tel : 04 82 62 63 50

<http://www.trieves-vercors.fr/>


Sur votre chemin...



Les jeux du Bois Mauret (A)

Au départ du Col de l'Arzelier, partez à la découverte des jeux du Bois Mauret. Installés entre deux arbres ou jaillissant du sol, le cercle du Gnome, les Sorciers Pétrifiés, le Sylphe et l'Ondine sont autant de divertissements à ne pas manquer. Pour y jouer, il suffit de ramasser quelques cailloux en chemin pour servir de pions, de se munir de 4 dés magiques... et de suivre les conseils du magicien ! Les jeux du Bois Mauret sont ouverts aux familles et aux groupes. Renseignements dans les offices de tourisme du secteur Trièves.

Crédit photo : D. Leroy



Tétras Lyre (B)

Ce carrefour tire son nom du Tétralyre. Cet oiseau sédentaire est l'un des symboles du Parc naturel régional du Vercors. Il figure sur le logo du parc, en compagnie de la tulipe sauvage. En période de reproduction (avril-mai) le coq chante au lever du jour. Mais ne cherchez pas à le voir et surtout restez sur les chemins, car cette espèce remarquable est très sensible au dérangement.

Crédit photo : PNRV



Ancienne Pépinière de Font Bessou (C)

La pépinière du Font Bessou avait été mise en place dans le cadre de la Restauration des Terrains de Montagne (RTM) de 1860. En effet, pour lutter contre l'érosion et les crues, une politique de reboisement des versants a été mise en place. Dans ce cadre, les balcons Est du Vercors ont été le lieu de nombreux aménagements.

Crédit photo : David Leroy