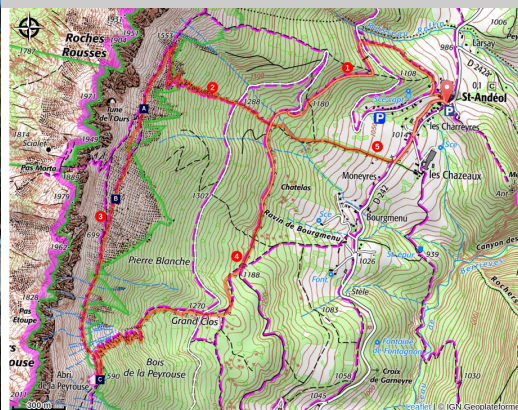


Sous la Tune de l'Ours

Trièves - Saint-Andéol



Partez découvrir le balcon Est du Vercors et ses falaises majestueuses sur un joli sentier historique qui épouse les courbes de niveaux.

Après une première partie de montée régulière sous le couvert forestier, vous cheminez progressivement vers les impressionnantes parois de la barrière Est du Vercors, seulement accessible par quelques pas historiques.

Infos pratiques

Pratique : À pied

Durée : 4 h 30

Longueur : 9.5 km

Dénivelé positif : 734 m

Difficulté : Difficile

Type : Boucle

Thèmes : Faune, Flore, Géologie, Histoire et patrimoine, Point de vue

Itinéraire

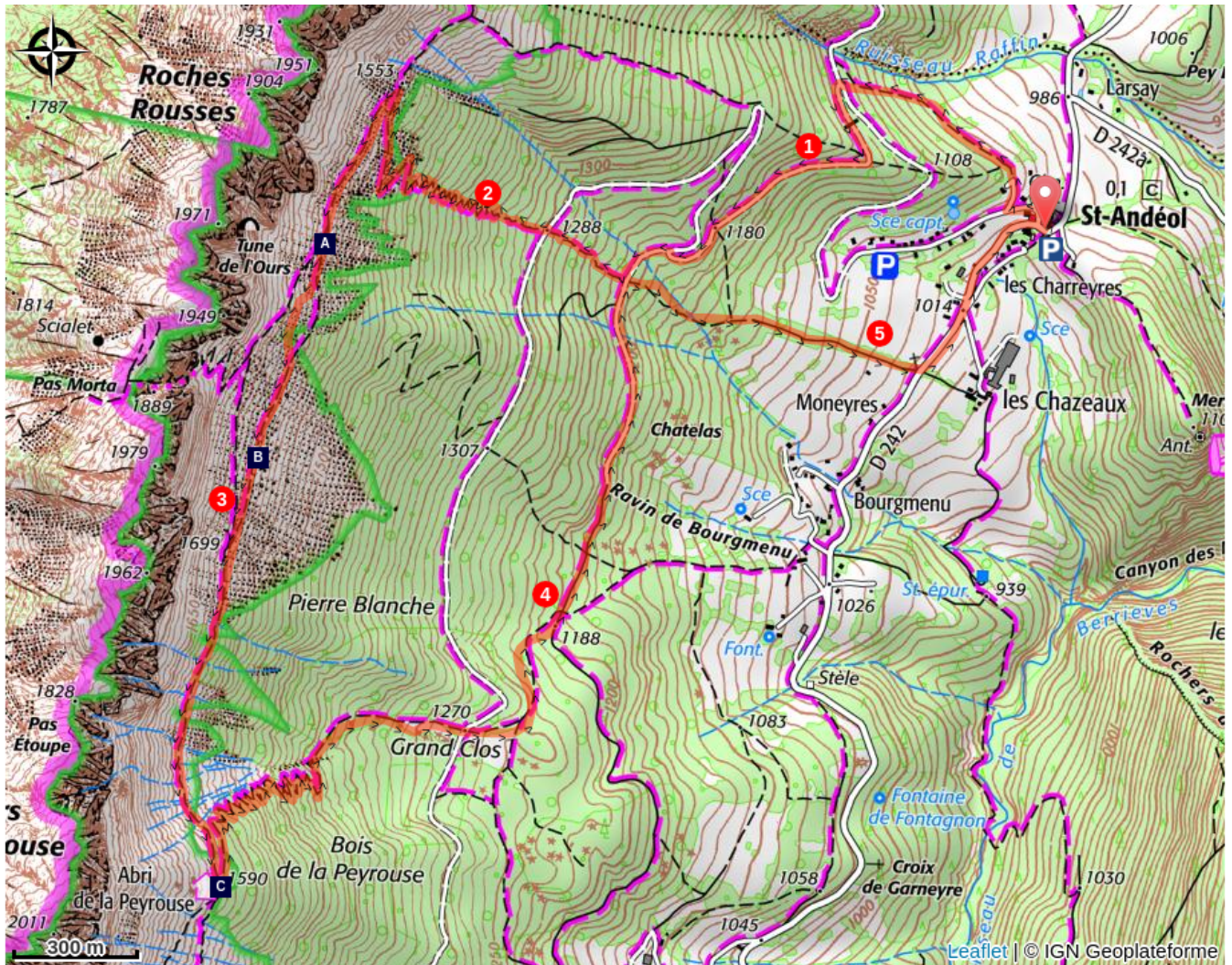
Départ : Saint-Andéol village

Arrivée : Saint-Andéol village

Balisage :  GTV à pied  PR

1. Départ de **Saint-Andéol** (parking village), prendre la direction du **pas Morta** en passant par **la Source, Ruisseau Rafin, Petites Tartices** puis **Grandes Tartices**.
2. Rejoindre ensuite **Casse Longue** avant d'emprunter la sente en lacets qui serpente à la montée jusqu'au croisement **Tours du Playnet** (sentier du Balcon Est).
3. De là, poursuivre vers le sud et rallier les carrefours **Sous la Tune de l'Ours, Bois de Pierre Blanche** puis atteindre l'**Abri de la Peyrouse**.
4. Amorcer dès lors la descente et le retour vers **Saint-Andéol** en passant par **les Grands Clots, les Petits Clots et Creuzara**. Poursuivre plein nord par le chemin forestier et retrouver le croisement de **Grandes Tartices**.
5. Bifurquer sur la droite et rejoindre **Croix des Charreyres**, le village de **Saint-Andéol** n'est alors plus très loin.

Sur votre chemin...



Sous la Tune de l'Ours (A)
Abri de la Peyrouse (C)

Barrière Est du Vercors (B)

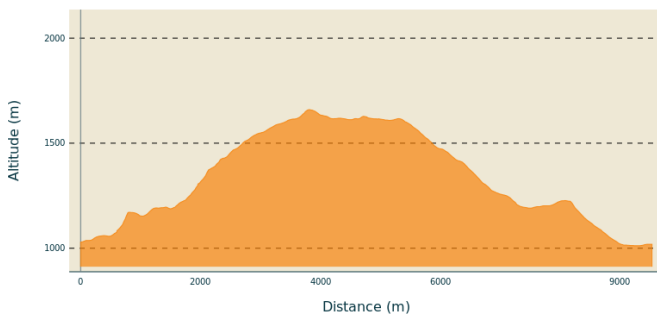
Toutes les infos pratiques

⚠️ Recommandations

Attention, de nombreux sentiers de randonnées situés en altitude ou en zones escarpées sont inaccessibles durant toute la période hivernale ! Ces itinéraires souvent très dangereux l'hiver peuvent rester délicats et fortement déconseillés jusque tard au printemps (sentier du Balcon Est notamment), se renseigner auprès de l'Office de tourisme.

De même par temps de pluie et ce toute l'année, certains passages peuvent être rendus délicats et glissants !

Profil altimétrique



Altitude min 1012 m
Altitude max 1660 m

Transports

Gare SNCF de Monestier-de-Clermont :
[Calcul d'itinéraire](#)

puis **Bus** : transisère ligne Monestier de Clermont-Gresse en Vercors [MON07](#)
(horaires uniquement le matin)

Bus depuis Le Gua : [ligne 44](#)
Il faudra ensuite rejoindre le départ de la randonnée en covoiturage ou en stop.

En covoiturage :

Proposez ou réservez votre covoiturage avec la plateforme régionale [Mov'Ici](#).

Accès routier

Depuis Grenoble, prendre l'A51 vers le Sud jusqu'à Monestier-de-Clermont. Puis prendre la direction de Saint-Andéol par la D8 puis la D242.

Parking conseillé

Parking au village

Lieux de renseignement

Office de tourisme du Trièves, Gresse-
en-Vercors

43, route du Grand-Veymont, 38650
Gresse-en-Vercors

tourisme@gresse-en-vercors.fr

Tel : 04 82 62 63 50

<http://www.trieves-vercors.fr/>

Sur votre chemin...




Sous la Tune de l'Ours (A)

Nombreux sont les noms de lieux faisant référence à la présence de l'ours dans le Vercors. Les montagnes gardent ainsi à jamais le souvenir du plantigrade aujourd'hui disparu. Dans le Trièves, le dernier d'entre eux fut abattu en 1898 près du Pas de la Ville, sur le territoire de Gresse-en-Vercors. La « Tune de l'Ours » se trouve sur le balcon est du Vercors. Cet abri sous roche est ainsi baptisé car il devait lui servir de gîte.
Crédit photo : E. Charron



Barrière Est du Vercors (B)

L'impressionnante barrière Est du Vercors se dresse verticalement au-dessus du Trièves. Sur près de 50 km, cette ligne de crête composée de calcaire urgonien relativement résistant, s'étend du nord au sud à une altitude d'environ 2000 m (point culminant 2341 m avec le Grand Veymont). Cette barrière est difficilement franchissable, il existe seulement une douzaine de Pas permettant de rejoindre le plateau du Vercors.
Crédit photo : S&M Booth



Abri de la Peyrouse (C)

L'abri de Peyrouse situé sur les balcons Est du Vercors est une cabane en pierre non gardée, 2 places sont prévues pour y dormir, mais vous n'y trouverez ni eau, ni poêle pour vous réchauffer.
Crédit photo : E. Charron