Les sources de la Gresse et le Pas de la Ville

Trièves - Gresse-en-Vercors

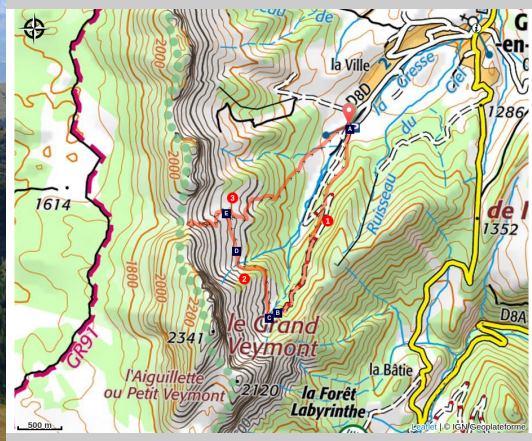

Vue du Pas de la Ville (D. Leroy)

Au pied de l'emblématique Grand Veymont, cette randonnée inoubliable vous fait découvrir le Pas de la Ville, porte d'entrée sur les Hauts-Plateaux du Vercors et leur majestueuse réserve naturelle.

Cette très belle randonnée qui part au pied des pistes de ski alpin de Gresse-en-Vercors vous fait découvrir un alpage dans un premier temps, puis un milieu de plus en plus minéral. Tout au long de l'itinéraire, de magnifiques panoramas s'offrent à vous.

Infos pratiques

Pratique : À pied

Durée : 4 h 15

Longueur : 8.5 km

Dénivelé positif : 718 m

Difficulté : Difficile

Type : Boucle

Thèmes : Faune, Flore, Géologie, Point de vue

Itinéraire

Départ : Champ de l'Herse, Gresse-en-Vercors
Arrivée : Champ de l'Herse, Gresse-en-Vercors
Balisage : GTV à pied PR

1. Départ du **Champ de l'Herse**, sur le parking. Prendre la direction du **Pas des Bachassons** en passant par **Baraque du Veymont. Attention**, en ce moment des travaux forestiers ont lieu sur une portion de l'itinéraire Il est possible de contourner les travaux en prenant le chemin forestier qui part en épingle à cheveux vers le Nord (sous la crête des Alleyrons), puis repart en direction de la baraque des Veymonts.
2. Suivez ensuite la direction du **Pas de la Ville**, en traversant le lit des sources de la Gresse. Si vous avez de la chance, vous apercevez peut-être des chamois ou des marmottes qui sifflent à votre passage.
3. Au croisement **Sous le Pas de la Ville**, deux possibilités s'offrent à vous : redescendre directement au**Champ de l'Herse**(départ de la promenade) ou poursuivre jusqu'au **Pas de la Ville** en aller-retour avant de pousuivre la descente vers le **Champ de l'Herse**.

Sur votre chemin…

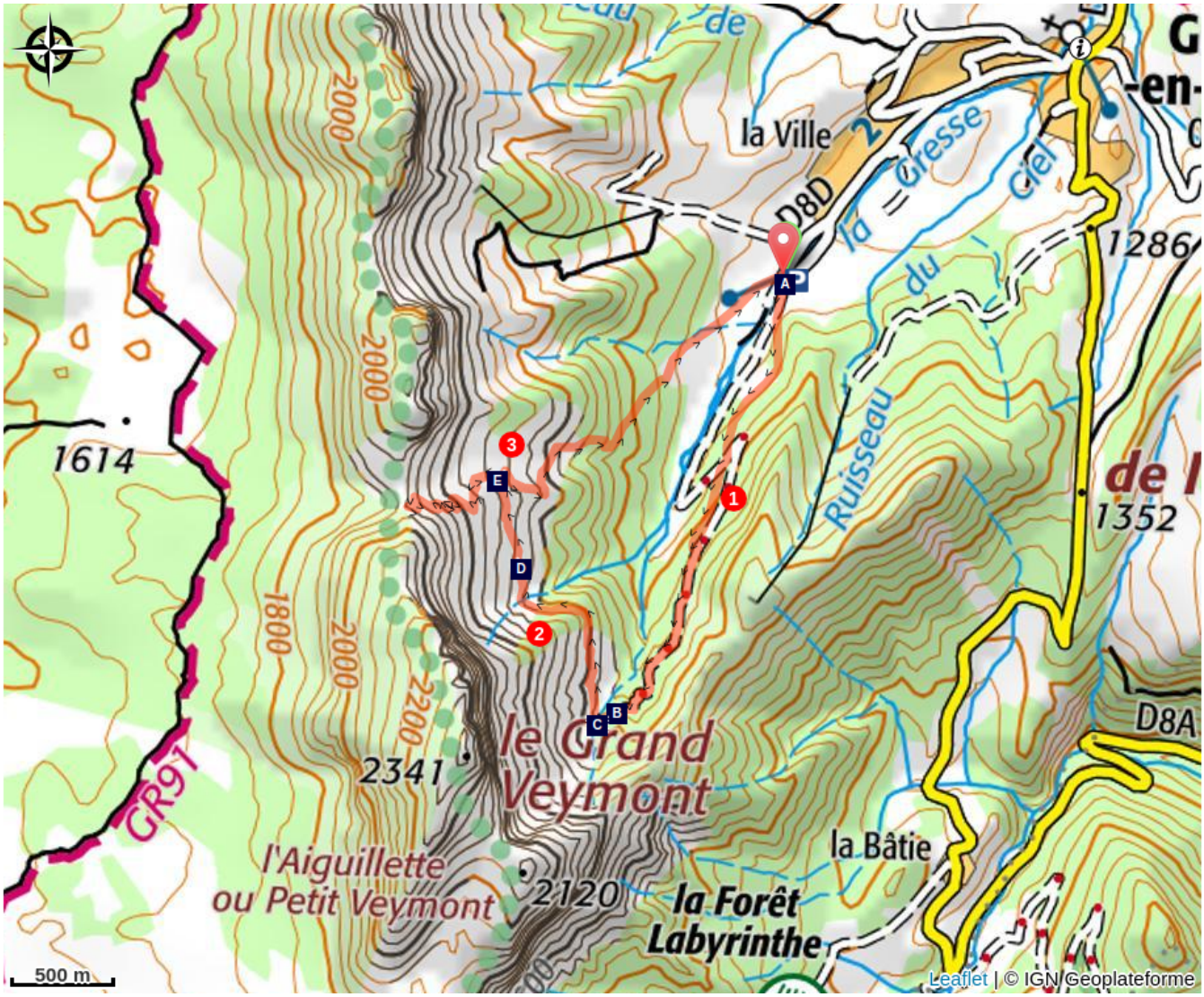

Station de ski de Gresse-en-Vercors (A)

Baraque du Veymont (B)

Les sources de la Gresse (C)

Le tichodrome échelette (D)

Le Pas de la Ville (E)

Toutes les infos pratiques

⚠ Recommandations

Attention, ce circuit est déconseillé en début de saison (jusqu'au mois de juin suivant les années) car des ponts de neige peuvent se former sur les névés, et ceux-ci peuvent céder sous votre poids ! Soyez donc prudent et adaptez votre randonnée en fonction des conditions sur le terrain.

Utilisez les passages aménagés pour franchir les clôtures, refermez les portails et barrières, restez sur les chemins balisés. Penser à bien refermer les portillons des parcs c'est aussi penser aux bergers et aux troupeaux.

Profil altimétrique

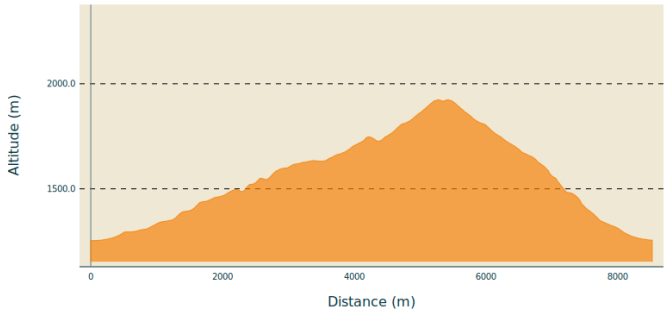

Altitude min 1253 m
Altitude max 1924 m

Transports

Gare SNCF de Monestier-de-Clermont : Calcul d'itinéraire

puis **Bus :** transisère ligne Monestier de Clermont-Gresse en Vercors MON06 (attention ligne scolaire, peu d'horaires)

En covoiturage :
Proposez ou réservez votre covoiturage avec la plateforme régionale Mov'Ici.

Accès routier

Depuis Grenoble, prendre l'A51 vers le sud jusqu’à Monestier-de-Clermont, puis prendre la direction de Gresse-en-Vercors par la D8. Poursuivre par la D8d jusqu'au pied des pistes de ski de la station.

Parking conseillé

Parking du Champ de l'Herse

Lieux de renseignement

Office de tourisme du Trièves, Gresse-en-Vercors
43, route du Grand-Veymont, 38650 Gresse-en-Vercors

tourisme@gresse-en-vercors.fr
Tel : 04 82 62 63 50
http://www.trieves-vercors.fr/

Sur votre chemin...

Station de ski de Gresse-en-Vercors (A)

Gresse-en-Vercors accueille depuis 1965 une petite station de ski alpin de 24 pistes, situées entre 1250m et 1750m d'altitude. Le ski nordique est aussi présent, avec 50km de pistes damées.
Crédit photo : V.Viargues

Baraque du Veymont (B)

La baraque du Veymont est une cabane non gardée de l'ONF. Elle peut accueillir 8 personnes pour la nuit, mais prévoyez votre équipement, car elle ne comporte ni matelas ni poêle.
Crédit photo : S. Fayollat

Les sources de la Gresse (C)

La rivière Gresse prend sa source ici, au pied du Grand Veymont, avant de s'écouler sur 35 km pour de rejoindre le Drac. Elle donne son nom au village de Gresse-en-Vercors.
Crédit photo : D. Leroy

Le tichodrome échelette (D)

Les falaises ombragées sont son habitat de prédilection. Ce passereau s'est fait une spécialité de capturer les insectes dans les anfractuosités des rochers, auxquels il s'agrippe grâce à de longs doigts recourbés et puissants. Son vol papillonnant caractéristique laisse apparaître par éclairs une large plage rouge carmin sur les ailes qui ne peut passer inarperçue.
Photo : "Tichodroma muraria" (CC BY-NC-ND 2.0) parJán Svetlík
Crédit photo : J. Svetlík

Le Pas de la Ville (E)

Au nord du Grand Veymont, à 1925 mètres d'altitude, le Pas de la Ville est un lieu de passage historique entre les Hauts-Plateaux du Vercors à l'ouest et le Trièves à l'est. Pendant la Seconde Guerre mondiale, le Pas de la Ville fut l'un des derniers à être tombé aux mains des Allemands, le 22 juillet 1944, lors de la bataille dite "des Pas".
Crédit photo : D. Leroy