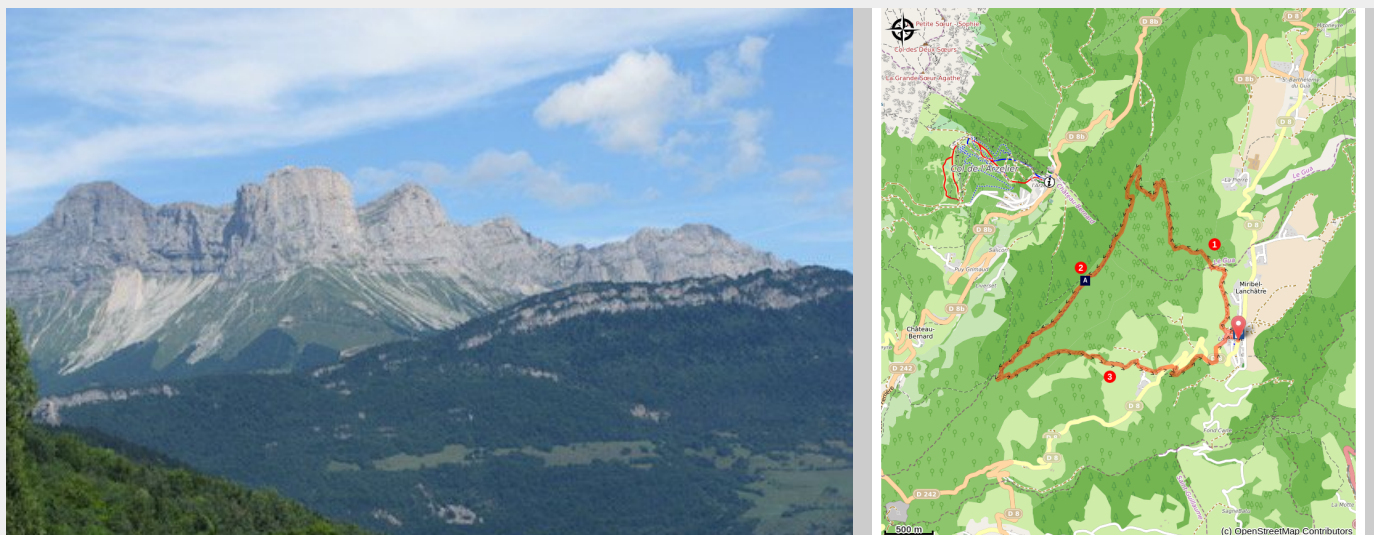


Le Pré du Playnet par la Combe Ravier

Trièves - Miribel-Lanchâtre



Crête du Soliet et Montagnes des Deux Soeurs (PNRV)

Rejoignez le Pré du Playnet et son magnifique panorama sur la barrière est du Vercors.

Après un départ depuis le charmant village de Miribel-Lanchâtre, cette randonnée entre sous-bois et prairies vous offre de somptueux points de vue variés.

Infos pratiques

Pratique : À pied

Durée : 3 h

Longueur : 9.9 km

Dénivelé positif : 781 m

Difficulté : Moyen

Type : Boucle

Thèmes : Faune, Histoire et patrimoine, Point de vue

Itinéraire

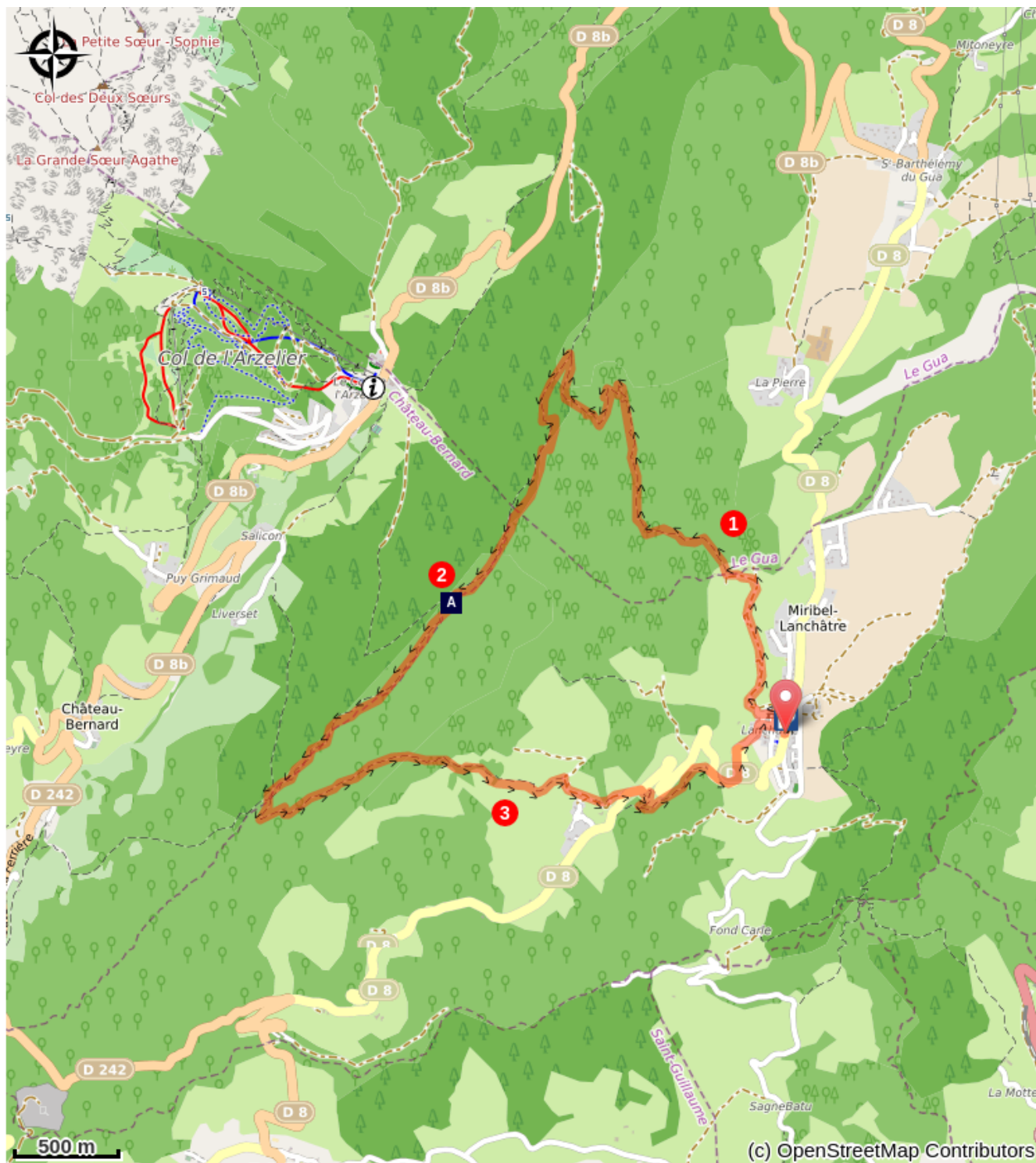
Départ : Miribel-Lanchâtre (parking village)

Arrivée : Miribel-Lanchâtre (parking village)

Balisage :  PR

1. Départ de **Miribel-Lanchâtre** (parking village), prendre la direction du **Pré du Playnet**. Sortir du Village, emprunter le chemin qui traverse des prés puis pénètre en forêt. Un joli sentier vous conduit progressivement sur les hauteurs de la commune à **Combe Ravier**.
2. L'itinéraire longe alors la ligne de crête pour atteindre le **Pré du Playnet** (vue panoramique). Poursuivre vers le Sud par la crête de la Ferrière et descendre au **Col de Soliet**.
3. Prendre la direction de **Miribel-Lanchâtre** et continuer à la descente jusqu'au **Vernay**. De là, rejoindre la table d'orientation et profiter de ses explications sur le paysage qui vous est offert avant de rallier **La Pierre Ronde** pour bientôt apercevoir le village que l'on atteint par la route.

Sur votre chemin...



Pré du Playnet (A)

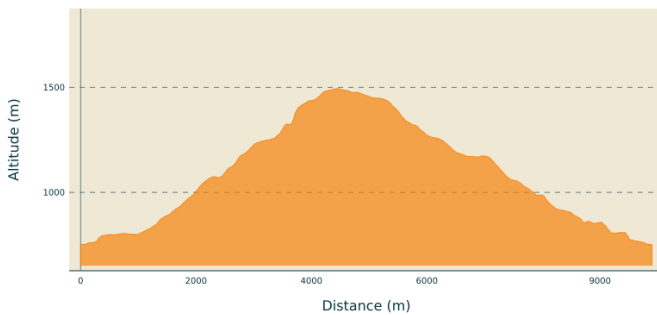
Toutes les infos pratiques

Recommandations

Attention par temps de pluie, certains passages peuvent être rendus délicats et glissants !

Utilisez les passages aménagés pour franchir les clôtures, refermez les portails et barrières.
Rester sur les chemins balisés c'est aussi respecter la propriété privée.

Profil altimétrique



Altitude min 751 m
Altitude max 1494 m

Transports

[Gare SNCF de Monestier-de-Clermont](#)

Bus : Transisère [ligne MON03](#)

TAG [ligne 44](#)

Accès routier

Depuis Grenoble, prendre l'A84 puis l'A51 vers le Sud, sortir à la sortie 12 vers Sisteron/Vif.

À Vif, prendre la D8 direction Miribel-Lanchâtre.

Depuis Monestier-de-Clermont, suivre la direction Miribel-Lanchâtre par la D8.

Parking conseillé

À l'entrée du village.

Lieux de renseignement

Office de tourisme du Trièves
300 chemin de Ferrier, 38650
Monestier-de-Clermont
Tel : 04 76 34 33 40
<http://www.trieves-vercors.fr/>

Office de tourisme du Trièves, Col de
l'Arzelier
Mairie de Château-Bernard La
Chapelle , 38650 Château-Bernard
otbev.arzelier@wanadoo.fr
Tel : 04 76 72 38 31
<http://www.col-de-larzelier.fr/>

Sur votre chemin...



Pré du Playnet (A)

Depuis le Pré du Playnet, admirez le panorama sur les balcons est du Vercors. Face à vous se dressent Grande Soeur Agathe (2193m) et Petite Soeur Sophie (2162m), montagnes nommées ainsi par deux Lyonnais de passage au village de Château-Bernard, du nom de leurs amies.

Crédit photo : D. Leroy