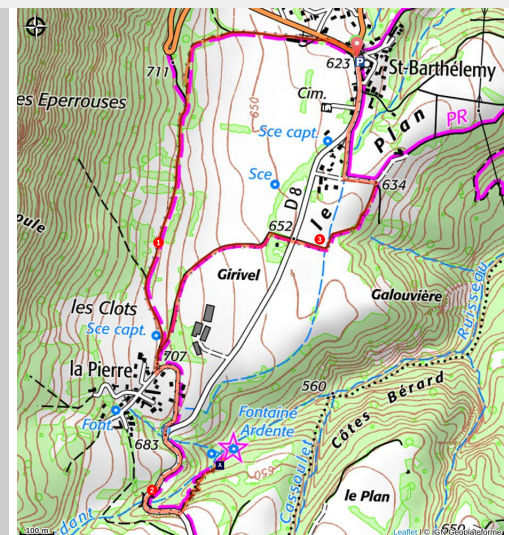


La Fontaine Ardente

Piémont Nord - Le Gua



(M. Rocheblave)



Découvrez la Fontaine Ardente et sa flamme de feu qui jaillit du sol comme par magie ; c'est aussi l'une des sept merveilles du Dauphiné !

Depuis le village de Saint-Barthélemy-du-Gua, cette petite balade en campagne vous fait découvrir le site de la Fontaine Ardente, une curiosité naturelle à voir absolument.

Infos pratiques

Pratique : À pied

Durée : 1 h 30

Longueur : 5.2 km

Dénivelé positif : 192 m

Difficulté : Facile

Type : Boucle

Thèmes : Géologie, Histoire et patrimoine

Itinéraire

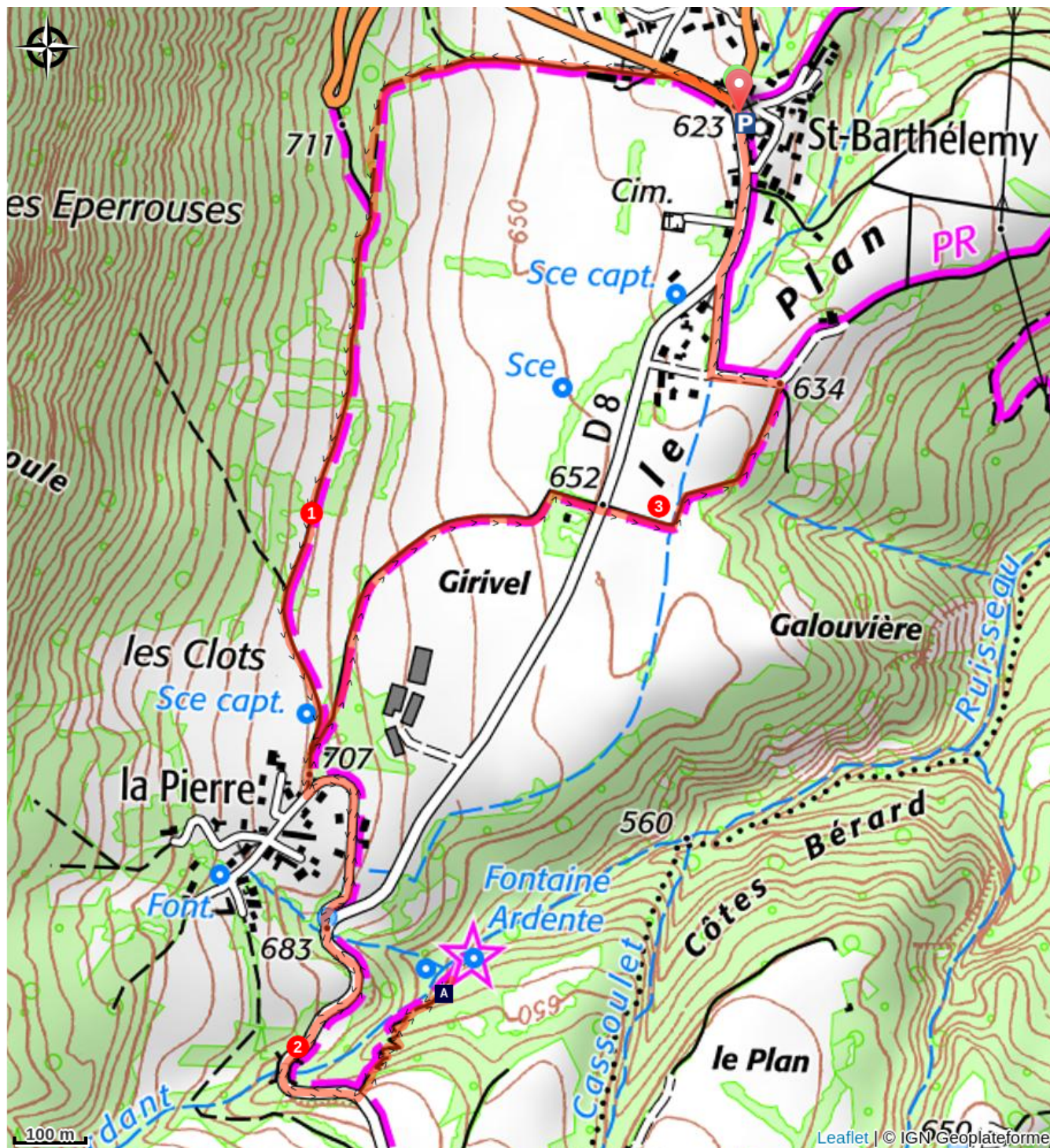
Départ : Saint-Barthélemy du Gua (parking près de l'église)

Arrivée : Saint-Barthélemy du Gua (parking près de l'église)

Balisage :  PR

1. Depuis **Saint-Barthélemy**, prendre la direction de la **Fontaine Ardente** en passant par **Les Clots**. Attention, prudence si vous êtes accompagné d'enfants car vous êtes amenés à emprunter sur quelques centaines de mètres le bord de la route départementale !
2. Des **Clots**, accédez en aller-retour à la **Fontaine Ardente**.
3. Après avoir découvert et profité du site de la Fontaine Ardente, le retour s'effectue par le même itinéraire jusqu'au carrefour **Les Clots**, puis suivre **Saint-Barthélemy** en passant par **Le Plan**.

Sur votre chemin...



la Fontaine Ardente (A)

Toutes les infos pratiques

⚠️ Recommandations

Cette promenade emprunte sur quelques centaines de mètres le bord de la route départementale, la plus grande prudence est recommandée.

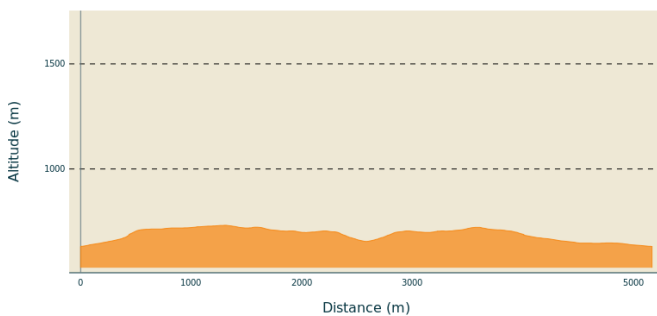
De plus, vous serez amené à traverser à plusieurs reprises cette même route, attention donc aux véhicules avant de vous engager !

Attention par temps de pluie, certains passages peuvent être rendus délicats et glissants !

Utilisez les passages aménagés pour franchir les clôtures, refermez les portails et barrières.

Restez sur les chemins balisés c'est aussi respecter la propriété privée.

Profil altimétrique



Altitude min 630 m
Altitude max 732 m

Transports

Gare SNCF de Monestier-de-Clermont :
[Calcul d'itinéraire](#)

puis Bus : transisère ligne Monestier de
Clermont-Gresse en Vercors [MON07](#)
(horaires uniquement le matin)

Bus depuis Le Gua : [ligne 44](#)

En covoiturage :
Proposez ou réservez votre covoiturage
avec la plateforme régionale [Mov'ici](#).

Accès routier

Depuis Grenoble, prendre l'A51 puis la
D1075 et la D8 en direction des
Saillants-du-Gua, puis de Saint-
Barthélemy-du-Gua.

Parking conseillé

Parking près de l'église

Lieux de renseignement

Office de tourisme du Trièves, Gresse-
en-Vercors

43, route du Grand-Veymont, 38650
Gresse-en-Vercors

tourisme@gresse-en-vercors.fr

Tel : 04 82 62 63 50

<http://www.trieves-vercors.fr/>

Sur votre chemin...



la Fontaine Ardente (A)

La Fontaine Ardente, aussi nommée "la Font que brusle", fait indiscutablement partie des Sept Merveilles du Dauphiné. Il s'agit d'une émanation de gaz (méthane), prisonnier des couches sédimentaires de l'ère secondaire, qui sortait à l'origine dans le lit du ruisseau et pouvait être enflammé, produisant un phénomène également connu sous le nom de feu follet.

Crédit photo : Stephane Fayollat/PNRV