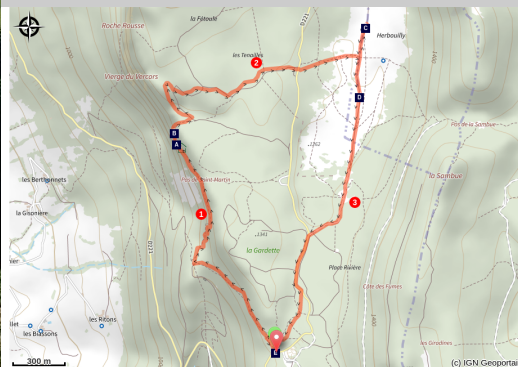


# La Plaine d'Herbouilly

Vercors-Drôme - Saint-Martin-en-Vercors



Plaine d'Herbouilly (M. Rocheblave)

*Partez découvrir la Plaine d'Herbouilly, un lieu où biodiversité, histoire et géologie se mélangent habilement.*

Cette courte balade est surprenante par sa grande diversité ; sous bois, chemins en balcon avec vue sur le Vercors drômois et prairies vous attendent sur seulement quelques km.

## Infos pratiques

Pratique : À pied

Durée : 2 h 15

Longueur : 5.9 km

Dénivelé positif : 348 m

Difficulté : Moyen

Type : Boucle

Thèmes : Faune, Flore, Géologie, Histoire et patrimoine

# Itinéraire

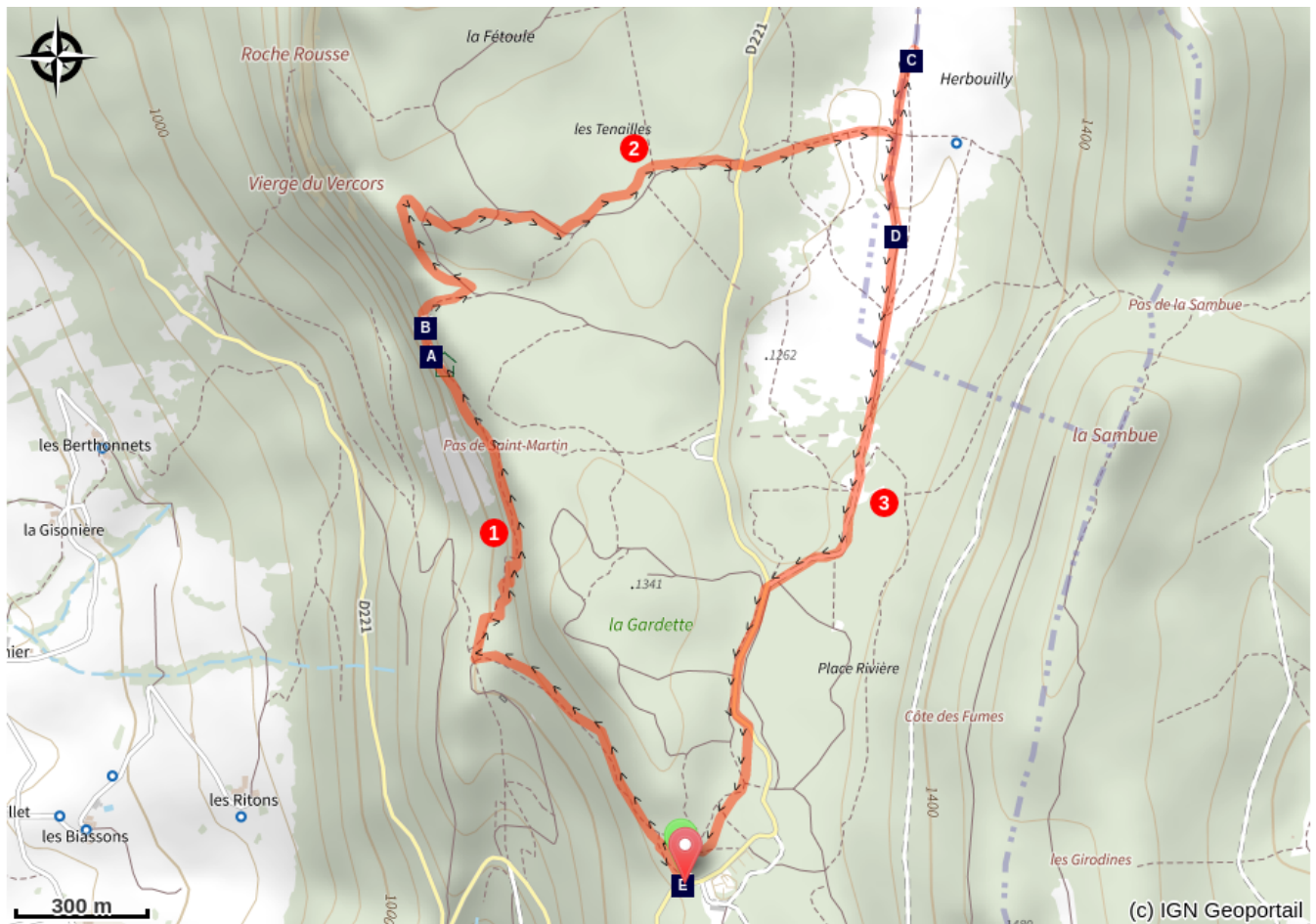
Départ : Porte d'Herbouilly, Saint-Martin-en-Vercors

Arrivée : Porte d'Herbouilly, Saint-Martin-en-Vercors

Balisage :  GRP  GTV à pied  PR

1. Départ de la **Porte d'Herbouilly** (parking) traverser immédiatement la route direction **Favier**, carrefour que l'on atteint en suivant l'itinéraire de la Grande Traversée du Vercors (GTV). De **Favier**, le sentier passe par le **Chemin de la Pia** avant de monter progressivement en bordure de falaise (attention avec les enfants) pour atteindre le **Pas de Saint-Martin** (vue imprenable sur une bonne partie du Vercors Drômois ).
2. Vous allez ensuite évoluer sur un sentier de crête étroit, duquel le paysage offert est aussi grandiose qu'insolite. Le retour en forêt vous conduit jusqu'à **La Parcelle 5**, puis **Les Tenailles**. Traverser la route puis descendre rejoindre la **Plaine d'Herbouilly** et le carrefour du même nom (aller-retour de 400 m pour voir les ruines de la ferme d'Herbouilly).
3. De là, revenu sur la GTV, amorcer le retour à la **Porte d'Herbouilly** en prenant plein Sud vers le **Pot du Loup** et **Roches Rousses**.

# Sur votre chemin...



Panorama sur le Vercors Drômois  
(A)

Ferme d'herbouilly (C)  
Herbouilly, une station toutes  
saisons (E)

La Vierge du Vercors (B)

Plaine d'Herbouilly (D)

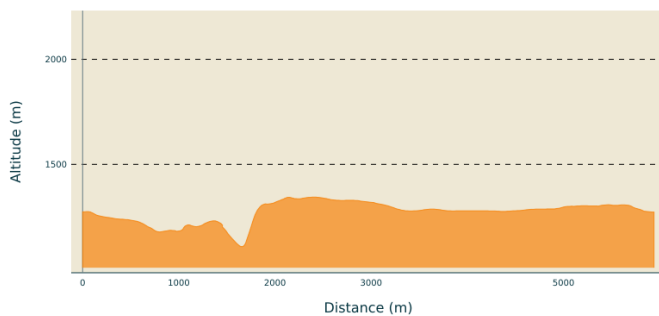
# Toutes les infos pratiques

## ⚠️ Recommandations

Attention passages en bordure de falaise, soyez vigilant.

La plaine d'Herbouilly est une zone naturelle protégée par un Arrêté Préfectoral de Protection de Biotope, la cueillette y est notamment interdite. Des panneaux d'informations spécifiques sont en place tout autour du site.

## Profil altimétrique



Altitude min 1108 m  
Altitude max 1344 m

## Accès routier

Depuis la Balme-de-Rencurel, suivre la D531 puis après avoir traversé la Bourne, prendre la D103 en direction de Saint-Julien-en-Vercors. Après Saint-Julien prendre la direction de Herbouilly par la D221 gardez-vous sur le parking du domaine nordique d'Herbouilly.

Depuis Villard-de-Lans, prendre la D215C en suivant la route d'Herbouilly, puis la D221 jusqu'au domaine nordique d'Herbouilly.

## Parking conseillé

Grand parking à la Porte d'Herbouilly

## **Lieux de renseignement**

OTI Vercors-Drôme - Bureau La  
Chapelle-en-Vercors  
Place Pietri, 26 420 La Chapelle-en-  
Vercors

[info@vercors-drome.com](mailto:info@vercors-drome.com)

Tel : 04 75 48 22 54

<http://www.vercors-drome.com/>

# Sur votre chemin...

---



## Panorama sur le Vercors Drômois (A)

Le long des falaises, admirez la vue sur le Vercors Drômois ; des deux Cournouze au col du Rousset, en passant par les alpages de Font d'Urle. Le long de la falaise, vous pouvez apercevoir la vierge du Vercors. Peut-être allez-vous aussi pouvoir admirer des parapentes, le Pas de St-Martin étant un site de décollage.  
Crédit photo : PNRV

---



## La Vierge du Vercors (B)

A l'extrémité nord de la vire de la Pia, vous verrez un haut pilier décollé des falaises de Roche Rousse. Son sommet penché lui donne l'air d'une femme en train de prier, d'où son nom de Vierge du Vercors. Quelques voies d'escalade permettent d'en faire l'ascension. Une école d'escalade s'étale sur les plis de sa robe. Derrière le pilier, une via corda (itinéraire muni de barreaux pour faciliter la progression, mais où il faut malgré tout s'encorder) relie la vallée au plateau. Plus au sud, pas de voies d'escalade, cela pour préserver les faucons pèlerins qui nichent dans la falaise. Menacé de disparition, le faucon pèlerin est l'animal le plus rapide au monde. Il peut piquer à plus de 300km/h. La protection de ses nids dans les falaises demande donc une parfaite entente entre grimpeurs et naturalistes.  
Crédit photo : M. Rocheblave

---



## Ferme d'herbouilly (C)

Les ruines de la ferme d'Herbouilly sont le vestige de l'histoire. En juin 1944, la ferme a servi de poste de commandement pour Jean Prevost (capitaine Goderville). Le 23 juillet 1944, les allemands attaquent Valchevrière. Jean Prévost et ses hommes doivent se replier et la ferme est détruite par les Allemands.  
Crédit photo : Focus outdoor



## Plaine d'Herbouilly (D)

Vaste ouverture de plus de 2km de long, la plaine d'Herbouilly est une des rares prairies de fauche à cette altitude (1300m). De nombreuses sources sur son rebord Est, ont permis l'installation de fermes, dont on voit encore les ruines. Mélange de pré-bois, de zones humides et de pelouses sèches, elle recèle une importante variété de fleurs. Attention, certaines sont protégées au niveau national. Leur cueillette est strictement interdite. L'ensemble du site est préservé par un arrêté préfectoral de protection de biotope. Alors, plutôt que de cueillir les fleurs, photographiez-les!  
Crédit photo : M. Rocheblave



## Herbouilly, une station toutes saisons (E)

L'hiver, le site d'Herbouilly est relié à Villard de Lans et Corrençon en Vercors par un réseau de 150 km de pistes de ski de fond. La neige disparue, outre le vol libre et l'escalade, Herbouilly est un lieu emblématique pour l'initiation à la spéléologie, notamment au gouffre du Gours Fumant. Des itinéraires de randonnée à pied ou à VTT permettent de visiter le site. Pour les moins sportifs, le sentier d'Oscar ou le Filambule, au départ du bâtiment nordique offrent des aventures adaptées aux familles.  
Crédit photo : E.Charron