

Le sentier des Vautours d'Archiane

Diois - Treschenu-Creyers



(B Berthemy)



Le cirque d'Archiane est devenu un lieu privilégié de nidification du vautour fauve. Il combine nombre d'atouts pour générer une aérologie d'exception et faciliter le vol. Les falaises, leur verticalité, leur étendue, leur nature calcaire et leur exposition sud, offrent un habitat exceptionnel. Le "sentier des vautours" permet de mieux comprendre la présence de quatre espèces de vautours présents dans le Vercors.

Au départ du pittoresque hameau d'Archiane, parcourez le sentier dominé par les majestueuses falaises du Cirque d'Archiane, entre roches, buis et sous bois.

Infos pratiques

Pratique : À pied

Durée : 2 h 30

Longueur : 5.8 km

Dénivelé positif : 388 m

Difficulté : Moyen

Type : Boucle

Thèmes : Faune, Géologie, Point de vue

Itinéraire

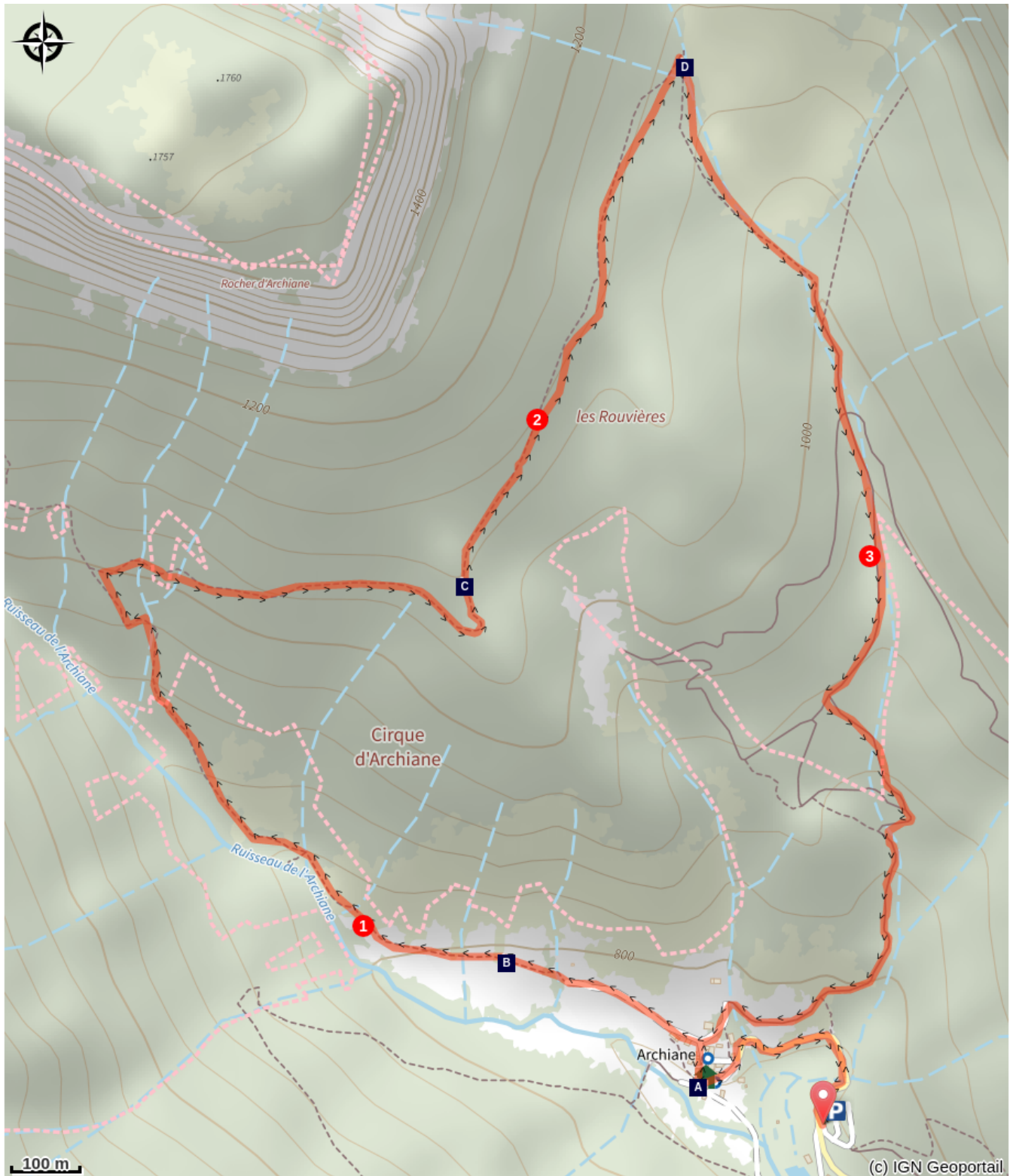
Départ : Hameau d'Archiane (parking en amont)

Arrivée : Hameau d'Archiane (parking en amont)

Balisage :  GR  PR

1. Départ d'**Archiane** (parking 200 mètres environ avant le hameau), rejoindre les premières maisons par la petite route, un panneau directionnel vous invite à suivre « Le sentier des Vautours » en direction de **L'Aubaise**, par le GR 93 sillonnant dans les buis.
2. De là, laisser le GR qui part vers le Nord et les Hauts Plateaux du Vercors pour rejoindre **Le Belvédère**. Après une pause bien agréable à cet endroit magnifique, poursuivre sur le sentier en suivant toujours le balisage jaune et vert. Vous arrivez bientôt au fond du Cirque d'Archiane, au lieu-dit **Pédane**.
3. La suite du chemin conduit en descente jusqu'au point de départ de cette boucle, le hameau d'**Archiane**.

Sur votre chemin...

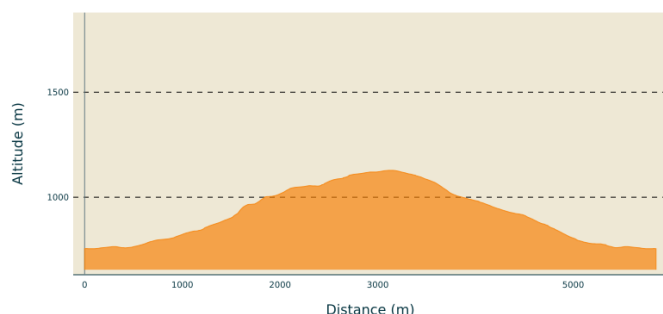


Le cirque d'Archiane (A)
Cycle de vie des Vautours (C)

La réintroduction des Vautours (B)
Rambarde des naissances (D)

Toutes les infos pratiques

Profil altimétrique



Altitude min 755 m
Altitude max 1128 m

Accès routier

Depuis Châtillon-en-Diois, prendre la direction de Menée par la D120. Dans le bourg de Menée prendre la direction d'Archiane par la D224.

Depuis Chichilianne prendre la D7 jusqu'au col de Ménée puis la D120 en direction de Menée. Dans le bourg de Menée prendre la direction d'Archiane par la D224.

Parking conseillé

A l'entrée du hameau sur la droite

Lieux de renseignement

Office de tourisme de Châtillon-en-Diois
Square Jean Giono, 26410 Châtillon-en-Diois

chatillonendiois@diois-tourisme.com
Tel : 04 75 21 10 07
<http://www.chatillonendiois-tourisme.com/>

Office de tourisme du Pays du Diois
Rue des Jardins, 26150 Die
contact@diois-tourisme.com
Tel : 04 75 22 03 03
<http://www.diois-tourisme.com/>


Sur votre chemin...



Le cirque d'Archiane (A)

Les impressionnantes falaises calcaires du cirque d'Archiane, dominant le hameau du même nom de plus de 1000 m. Il y a plus de 100 millions d'années, nous étions ici sous un océan, celui-ci a déposé les sédiments qui forment aujourd'hui le plateau du Vercors. Puis, le soulèvement des Alpes, ainsi que l'érosion ont donné sa forme actuel au site. C'est un lieu où la faune (Bouquetin, Chamois, Gypaète Barbu, Vautour fauve...) et la flore y sont riches. Les activités de plein air sont aussi très présentes avec la randonnée et l'escalade.

Crédit photo : PNRV



La réintroduction des Vautours (B)

Découvrez l'histoire d'une réintroduction, les étapes, la valeur sociale du Vautour, les conditions pour "postuler" comme site d'accueil, la méthode de travail. Une aventure au long court qui se gère aujourd'hui en réseau dans toute l'Europe.

Crédit photo : B Berthemy



Cycle de vie des Vautours (C)

Chaque espèce de Vautours présente dans le Vercors, dispose d'un cycle de vie spécifique du fait, principalement, de son comportement alimentaire. Ainsi le Percnoptère a un cycle reproducteur court et adapté à son comportement migratoire et à l'opposé, le Gypaète barbu a un temps d'apprentissage très long dû à la spécificité de son alimentation. En circulant par le droit du mobilier "cycle de nid" aux dimensions d'un nid de Vautour moine, vous découvrirez les étapes qui ponctuent une année de vie et mènent à l'envol des jeunes pour chacune des 4 espèces.

Crédit photo : B Berthemy



Rambarde des naissances (D)

Au-dessus de vous, dans les falaises d'Archiane, des cavités, des vires et des anfractuosités abritent des nids de Vautour fauve. Plus d'une cinquantaine de couples nichent sur ce versant calcaire. La Rambarde des naissances guide votre regard pour vous aider à localiser les nids. Chaque semaine, un garde du Parc naturel régional du Vercors observe et recense les couples de vautours et leurs petits. Il partage son suivi en plaçant des repères aux endroits où vous serez susceptibles d'observer les Vautours fauves dans leur nid. Pour vous aider, une lunette d'observation est mise à votre disposition... Saurez-vous les observer ?

Crédit photo : B Berthemy