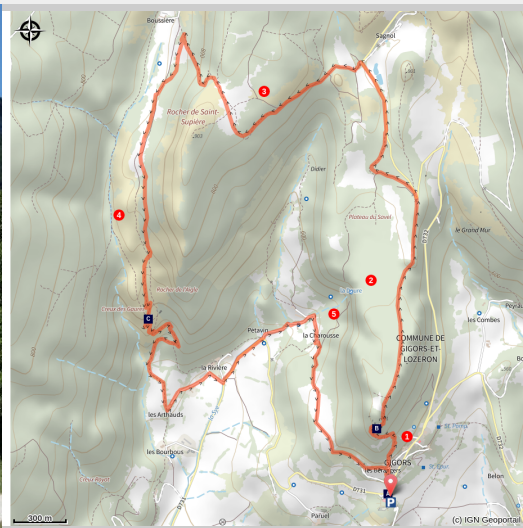


Les Ruines du Savel et de l'esperri

Gervanne - Gigors-et-Lozeron



(N. Antoine)



Partez à la découverte d'une partie de la riche histoire de Gigors, avec notamment les ruines du Savel, vestiges d'un ancien château médiéval et les ruines de l'Esperi, habitation jadis totalement isolée en contre-bas du rocher de l'Aigle.

Cette balade vous amène sur les traces de l'histoire médiévale de Gigors et de son ancien château, dominant la vallée de la Gervanne. Quelques beaux points de vue vont s'offrir à vous. Autre caractéristique, vous passerez à proximité du golf de Gigors au lieu-dit "Sagnol".

Infos pratiques

Pratique : À pied

Durée : 3 h

Longueur : 10.6 km

Dénivelé positif : 620 m

Difficulté : Moyen

Type : Boucle

Thèmes : Histoire et patrimoine

Itinéraire

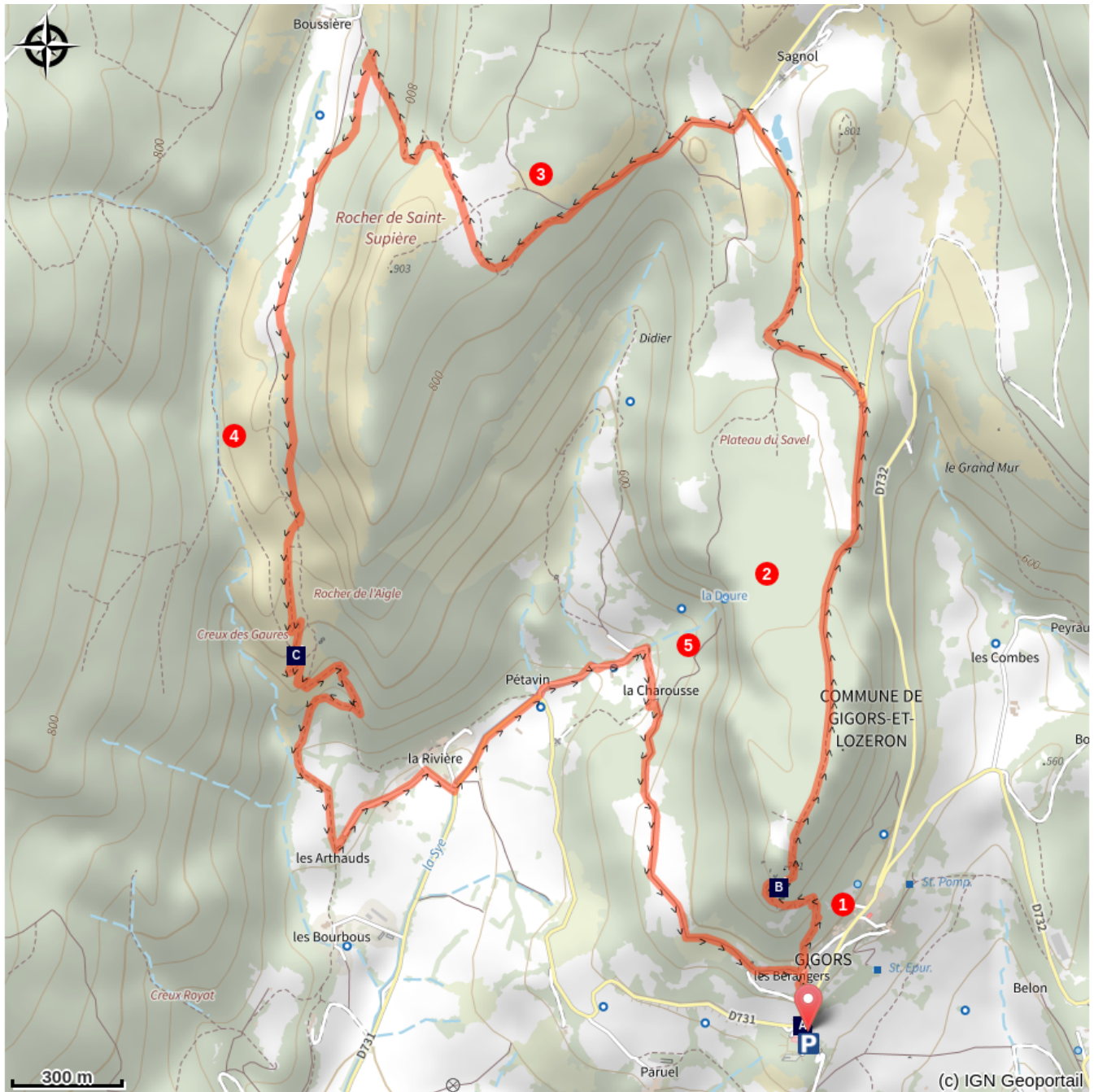
Départ : Église Saint-Pierre, Gigors et Lozeron

Arrivée : Église Saint-Pierre, Gigors et Lozeron

Balisage :  PR

1. Départ de l'**Église Saint-Pierre** (parking aménagé derrière l'église). Empruntez sur 30m environ la route RD732, puis rejoindre **Les Fournats**. Prendre ensuite le sentier qui monte progressivement en lacets pour atteindre les **Ruines du Savel**.
2. Le chemin continue en crête vers **Sagnol**.
3. Bifurquez alors vers **Boussière**.
4. Rejoindre ensuite les **Ruines de l'Esperi**, puis **les Arthauds**.
5. Il vous reste alors 2.5km à parcourir dans une ambiance presque méditerranéenne pour rejoindre le lieu de départ en direction de **Gigors**.

Sur votre chemin...



L'église Saint-Pierre (A)
Ruines de Lesperi (C)

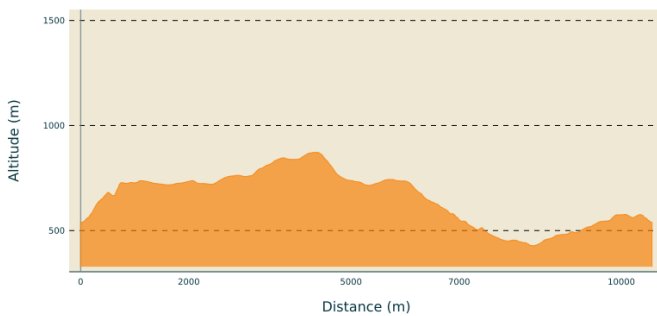
Ruines du Savel (B)

Toutes les infos pratiques

Recommandations

Cette balade n'est pas très recommandée par forte chaleur.

Profil altimétrique



Altitude min 428 m
Altitude max 872 m

Accès routier

Depuis Crest, prendre la direction de Gigors par la D93 puis la D731. Garez-vous sur la Parking derrière l'Église Saint-Pierre un peu avant le village.

Parking conseillé

Parking derrière l'église

Lieux de renseignement

Office de tourisme du Pays de Crest
Saillans
Place du Général de Gaulle, 26400
Crest

accueil@coeurdedrome.com
Tel : 04 75 25 11 38
<https://www.valleedeladrome-tourisme.com/>

Point info tourisme Beaufort-sur-Gervanne
Route de Plan-de-Baix, 26400
Beaufort-sur-Gervanne
Tel : 04 75 25 11 38
<http://www.gervanne-sye.com/>

Sur votre chemin...



L'église Saint-Pierre (A)

L'église Saint-Pierre est d'origine romane. Fondée au XII^e siècle, par les moines clunisiens, sur une motte médiévale avec des matériaux calcaires locaux. L'église avait initialement une vocation défensive en contrôlant l'accès au Vercors. Elle est construite sur un plan cruciforme, composée d'une nef unique, éclairée par des fenêtres au sud.

Crédit photo : Biovallée



Ruines du Savel (B)

Les Ruines du Savel sont le vestige d'un ancien château médiéval. Les murs du château de Gigors logèrent de nombreuses familles de seigneurs mentionnées à partir de 1163. Ils abritèrent fêtes et naissances, jugements et querelles, pendant trois cents ans au moins. Il y avait une cour centrale, un donjon, une chapelle, une muraille puissante au nord, trois tours carrées et sans doute de nombreux bâtiments.

Crédit photo : N. Antoine



Ruines de Lesperi (C)

Autour de 1900, ici à Lesperi vivaient Clothilde et Eugène Allemand, mais ceux d'en bas les appelaient M et Mme Lesperi. Ils possédaient deux chèvres, sept poules, neuf ou dix brebis, une mule, des noyers et quelques pieds de vigne. Mme Lesperi partait à l'aube tous les samedis matin, pour aller à Crest, à pied vendre ses picodons. Six heures de marche... La maison disposait de tous les éléments nécessaires. Le four se trouve plus loin, toujours en état, à l'abri sous la voûte de la falaise. Deux ou trois fois par mois, ils y faisaient cuire de belles miches de pain blanc.

Crédit photo : M. Walch