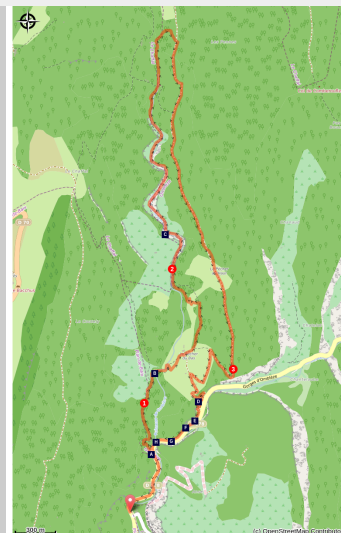


# Canyon des Gueulards et Gorges d'Omlèze

Gervanne - Plan-de-Baix



(B. Claeysen)

*Découvrez les Gorges d'Omlèze et le Canyon des Gueulards au travers cette randonnée pittoresque.*

Cette magnifique randonnée vous fait découvrir le milieu des gorges et leurs étroites falaises. Le pittoresque Canyon des Gueulards avec ses passages étroits et ses cairns ne vous laissera pas indifférent, l'eau y est rare, contrairement aux Gorges d'Omlèze.

## Infos pratiques

Pratique : À pied

Durée : 3 h 30

Longueur : 10.2 km

Dénivelé positif : 554 m

Difficulté : Moyen

Type : Boucle

Thèmes : Géologie

# Itinéraire

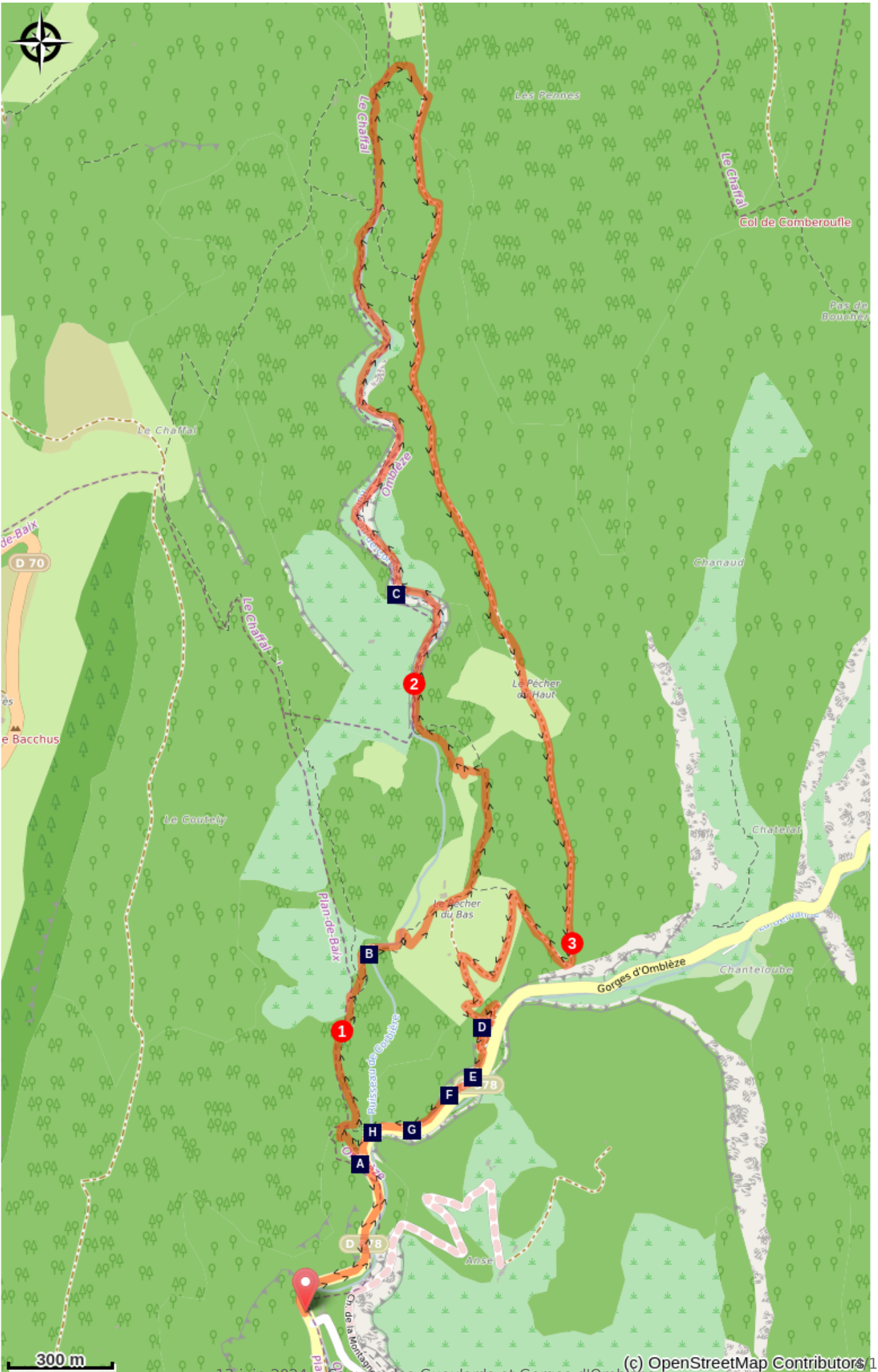
Départ : Gorges d'Ombrière

Arrivée : Gorges d'Ombrière

Balisage :  GTV à pied  PR

1. Départ des **Gorges d'Ombrière**. Prendre la direction de **Baume Noire** sur la route des gorges puis du **Canyon des Gueulards** en montant par un joli sentier jusqu'au **Grand Crocs**. Puis descendez vers **Corbière** et **la Ferme du Pescher** (merci de respecter la quiétude des lieux).
2. Suivez alors la direction du **Canyon des Gueulards** et sillonnez au milieu de ce site pittoresque (quelques passages délicats à franchir). **Sortir impérativement au bout du canyon par la droite afin de respecter les accords locaux avec les propriétaires).**
3. A la sortie du canyon vous remontez pour accéder à la longue piste qui redescend vers la Ferme du Pescher (mais sans y passer), puis les carrefours des **Les 7 Lacets**, **la Cascade de Tuf** qui vous ramène sur la route des gorges où vous rejoignez les **Gorges d'Ombrière**, poursuivre jusqu'à **Baume Noire**, le parking n'est alors plus très loin.

# Sur votre chemin...



Baume noire (A)  
Canyon des Gueulards (C)  
Cascade de Tuf (E)  
La Gervanne (G)

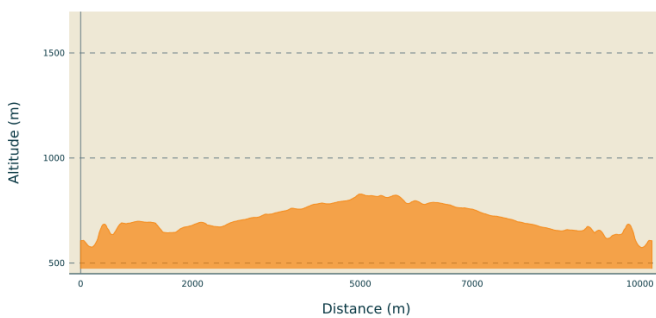
Pont naturel (B)  
S Les sept lacets (D)  
Gorges d'Ombrière (F)  
Cascade de la Pissière (H)

# Toutes les infos pratiques

## **Recommandations**

Le canyon des Gueulards est d'accès difficile, plusieurs passages en échelle, terrain humide et glissant (à éviter donc par temps humide). Par ailleurs, l'accès est possible grâce à l'autorisation de propriétaires, donc il est impératif de respecter la quiétude des lieux et de ne laisser aucune trace de son passage. C'est une randonnée très fréquentée en général.

## **Profil altimétrique**



Altitude min 573 m  
Altitude max 828 m

## **Accès routier**

Depuis Saint-Jean-en-Royans, suivre la D70 jusqu'à la La Vacherie en passant par Léoncel à La Vacherie suivre la D578 jusqu'aux Gorges d'Oublèze.  
Depuis Crest, suivre la D93 puis la D70 en direction de Beaufort-sur-Gervanne, ensuite continuer par le D70 puis la D578 en direction des Gorges d'Oublèze.

## **Parking conseillé**

Parking des Gorges d'Oublèze

## **Lieux de renseignement**

Office de tourisme du Pays de Crest  
Saillans  
Place du Général de Gaulle, 26400  
Crest

[accueil@coeurdedrome.com](mailto:accueil@coeurdedrome.com)  
Tel : 04 75 25 11 38  
<https://www.valleedeladrome-tourisme.com/>

Point info tourisme Beaufort-sur-Gervanne  
Route de Plan-de-Baix, 26400  
Beaufort-sur-Gervanne  
Tel : 04 75 25 11 38  
<http://www.gervanne-sye.com/>

# Sur votre chemin...

---



## Baume noire (A)

La grotte de Baume noire est un lieux étonnant qui témoigne de l'hydro-géologie complexe des lieux.

Crédit photo : M. Rocheblave

---



## Pont naturel (B)

En passant par ce "pont naturel", on ne remarque rien ou presque. Il faut descendre dans le lit du ruisseau, côté amont pour comprendre la particularité du lieu : l'eau, ici, ne sort pas d'une grotte, elle s'y engouffre. Le ruisseau s'enfonce dans la roche pour ressortir à l'air libre quelques mètres plus loin. La barrière de rocher franchie en tunnel, forme alors ce qu'on appelle un "pont naturel".

Crédit photo : M. Rocheblave

---



## Canyon des Gueulards (C)

Le Canyon des Gueulards a la caractéristique d'être un canyon sec, l'eau qui l'a érodé et formé n'y circule aujourd'hui qu'environ 10 jours par an. Cependant, l'eau est toujours présente, elle circule dans le réseau karstique en profondeur. En effet, le canyon est caractérisé par des pertes en amont (l'eau rentre dans le réseau souterrain) et une résurgence à l'aval (réapparition en surface de l'eau).

Crédit photo : B. Claeysen

---



## Les sept lacets (D)

La piste des sept lacets illustre l'art de construire des passages taillés dans la roche côté montagne et maconnée côté vide. Elle a dû coûter quelques belles journées de labeur à ses constructeurs. Attention cette piste très étroite n'est ouverte que pour les ayants droits, mais le circuit des Gueulards descend par cette ancienne route magnifique.

Crédit photo : M. Rocheblave





## Cascade de Tuf (E)

Au sein de chaque cascade a lieu une réaction chimique. Le calcaire, tout comme le sucre ou le sel, a la propriété de se dissoudre dans l'eau. Or l'eau qui vient de traverser la montagne s'est chargée en calcaire dissous, invisible. L'eau se met subitement à déposer le calcaire à cause de l'effet combiné de la hausse de la température et de l'oxygénation. Les mousses profitent de l'apport en gaz carbonique libéré lors de la réaction chimique. Condamnées à voir le calcaire se déposer sur elles et les transformer littéralement en pierre, elles croissent sans arrêt. le tuf ainsi créé est un matériau comparable au béton cellulaire (léger mais résistant) beaucoup utilisé pour la construction localement.

Crédit photo : m\_rocheblave

---



## Gorges d'Oublèze (F)

Les Gorges d'Oublèze résultent de l'érosion du plateau calcaire par la Gervanne (cours d'eau). Ici, l'eau est omniprésente, avec des cascades et une végétation luxuriante qui amènent de la fraîcheur lors des chaudes journées d'été et en fait tout son charme. Pourtant, autrefois on évitait les gorges. Humides, sombres et froides, elles créaient un fort sentiment d'insécurité, une atmosphère d'inquiétude. Elles constituaient alors une barrière naturelle plutôt qu'une porte d'accès pour la vallée d'Oublèze tournée davantage vers l'amont et les pâturages d'Ambel.

Crédit photo : M Dubois

---



## La Gervanne (G)

La Gervanne est un affluent de la Drôme, longue de 30 Km, elle prend sa source au pied du Col de la Bataille, sur le rebord des falaises du Vercors. Elle accueille notamment une population remarquable de truites fario. Des castors sont aussi présents en aval de Beaufort. La Gervanne donne son nom à cette région du Sud-Est du Vercors.

Crédit photo : S.M Booth

---



## Cascade de la Pissoire (H)

Dans un cadre verdoyant, la cascade de la Pissoire et son petit lac offre une ambiance rafraichissante. Alors qu'en amont, dans le canyon des Gueulards l'eau est rare, ici, elle coule à flot car issue du ravin du Grand Crot qui s'écoule en aval de la perte karstique.

Crédit photo : S&M Booth