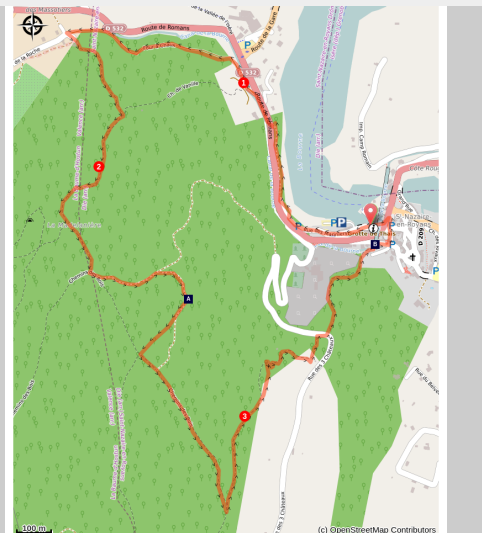


# Le belvédère de Vanille

Royans-Drôme - Saint-Nazaire-en-Royans



(P. Conche)



*Cette sympathique randonnée vous offre un magnifique panorama sur Saint-Nazaire-en-Royans, le Vercors et la plaine du Royans depuis le point de vue du Belvédère.*

Aux portes du Royans-Vercors, Saint-Nazaire-en-Royans marque la transition entre les plaines drômoises et les collines boisées des préalpes où vous pourrez admirer des paysages insolites et inattendus.

## Infos pratiques

Pratique : À pied

Durée : 2 h

Longueur : 4.9 km

Dénivelé positif : 343 m

Difficulté : Moyen

Type : Boucle

Thèmes : Accessible en transport en commun, Histoire et patrimoine, Point de vue

# Itinéraire

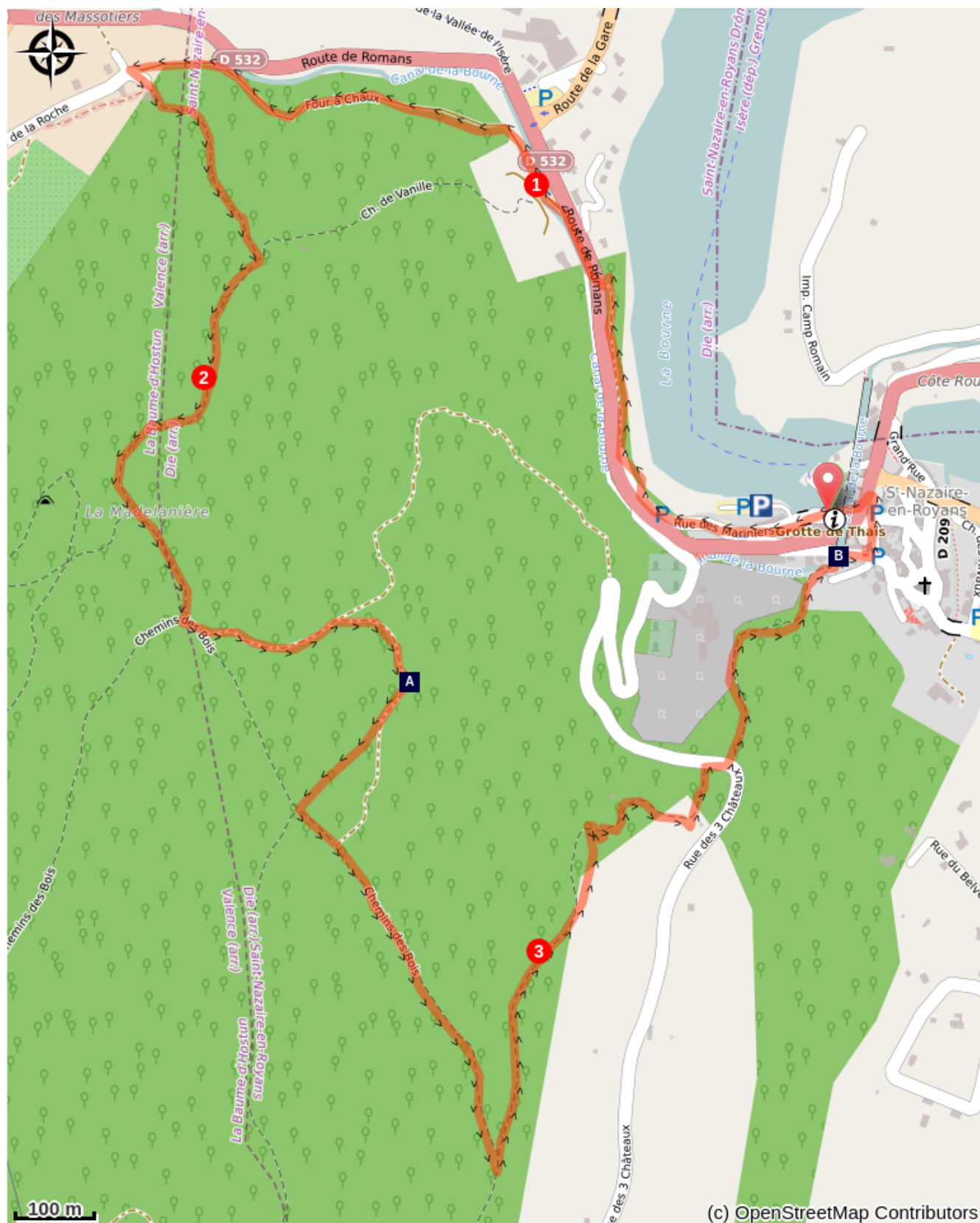
Départ : Saint-Nazaire-en-Royans / Parking Aqueduc

Arrivée : Saint-Nazaire-en-Royans / Parking Aqueduc

Balisage :  GRP  GTV à pied  PR

1. Départ de **Saint-Nazaire-en-Royans** à proximité de la grotte de Thaïs (parking), prendre la direction du **Belvédère**, longer un instant les bords de la Bourne avant de traverser la route nationale (attention prudence, tenir bien vos enfants par la main !) pour finalement rejoindre le carrefour des **Massotiers**.
2. Le sentier monte alors progressivement en sous-bois jusqu'à **Vanille** en passant par **La Madelanière**. De là, atteindre **Le Belvédère** tout proche.
3. Le retour à **Saint-Nazaire-en-Royans** s'effectue en passant par **La Cote 457 m**. Amorcer la descente dans la forêt jusqu'à **Tire-Vire**. Poursuivre direction **Saint-Nazaire-en-Royans** par un itinéraire varié et agréable pour déboucher au carrefour du **Chemin de la Draye**. Vous allez passez devant l'aqueduc et puis à gauche dans le village suivez le balisage jaune et vert qui vous guide jusqu'au parking en contre-bas, point de départ de cette belle randonnée .

# Sur votre chemin...



Belvédère de Vanille (A)

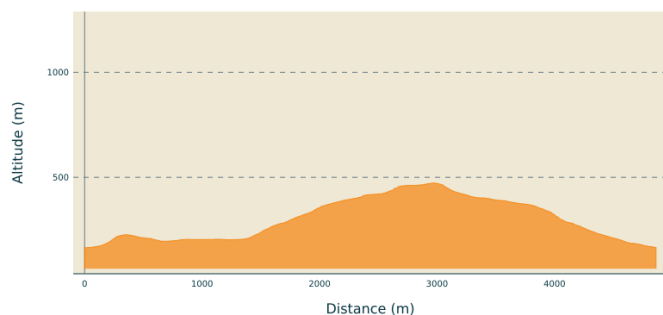
Aqueduc de St Nazaire (B)

# Toutes les infos pratiques

## ⚠️ Recommandations

Vous serez amené à traverser la route départementale, attention donc aux véhicules avant de vous engager !

## Profil altimétrique



Altitude min 165 m  
Altitude max 473 m

## Transports

**En train :** [TGV Valence](#)

**En bus :** [ligne 5](#) Valence - Vassieux en Vercors

Le calculateur d'itinéraire multimodal OÙRA vous donne accès à toutes les correspondances entre les trains régionaux, transports urbains et ligne de bus départementale :

<https://www.oura.com/>

**En Autostop :** Retrouvez tous les arrêts pour aller ou repartir de Saint-Nizier sur [www.rezopouce.fr](http://www.rezopouce.fr) en autostop (temps d'attente moyen de 4 min sur les Quatre-Montagnes)

**En covoiturage :** Partagez ou réservez votre covoiturage avec [Mov'ici](#), la plateforme de covoiturage régionale.

## Accès routier

Depuis Valence, suivre la N532 puis la A49, prendre la sortie de Saint-Nazaire-en-Royans, suivre la D532, avant de tourner à gauche avant le village pour rejoindre La Bourne et l'Office de tourisme au pied de l'aqueduc.

Depuis le Nord, prendre la sortie 9 de l'A49 en direction de Pont-en-Royans. A Saint Romans poursuivre en direction de Saint-Nazaire par la D1532, traverser le village, puis rejoindre La Bourne et l'Office de tourisme au pied de l'aqueduc.

## Parking conseillé

Parking de l'Aqueduc

## Lieux de renseignement

OTI Vercors Drôme - Bureau d'information de Saint-Nazaire-en-Royans  
Parvis de l'Aqueduc, 26190 Saint-Nazaire-en-Royans

[info@vercors-drome.com](mailto:info@vercors-drome.com)

Tel : 04 75 48 49 80

<http://www.vercors-drome.com/>

OTI Vercors Drôme - Bureau St Jean-en-Royans  
13 Place de l'Eglise, 26190 Saint-Jean-en-Royans

[info@vercors-drome.com](mailto:info@vercors-drome.com)

Tel : 04 75 48 61 39

<http://www.vercors-drome.com/>

# Sur votre chemin...

---



## Belvédère de Vanille (A)

Depuis le belvédère, la vue est imprenable sur l'aqueduc, les vallées de l'Isère et de la Bourne. En toile de fond, les trois grandes brèches du massif du Vercors. La plus à droite est Combe Laval, ensuite les Grands Goulets et la vallée de Vernaison, à gauche les gorges de la Bourne. Plus à gauche encore, s'ouvre la vallée de Grenoble et le massif des Coulmes.  
Crédit photo : p\_mayade

---



## Aqueduc de St Nazaire (B)

Avec ses 35 m de hauteur et ses 235 m de longueur, l'aqueduc de Saint-Nazaire-en-Royans est l'emblème de la ville. Construit entre 1873 et 1876, il conduit l'eau via le canal de la Bourne (que l'on longe au début de la randonnée) pour irriguer les plaines de Valence. En 1878, l'ouvrage fut présenté à l'Exposition Universelle de Paris au titre d'ouvrage d'art du génie hydraulique.  
Crédit photo : B. Claeysen