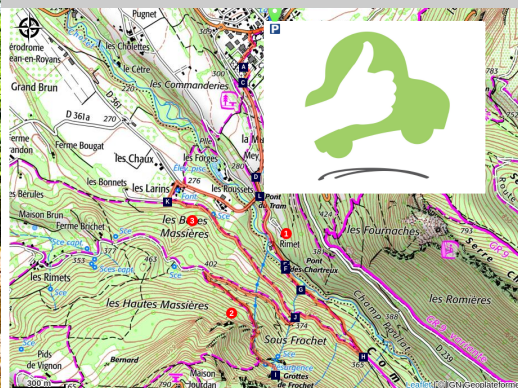


# Grotte de Frochet

Royans-Drôme - Saint-Laurent-en-Royans



Pont des Chartreux (adelinev38)

*Cette randonnée très diversifiée vous fait découvrir différentes curiosités géologiques, telles que la cascade et la grotte de Frochet.*

Après une première partie qui traverse quelques hameaux de Saint-Laurent, vous pénétrez peu à peu en forêt pour découvrir la cascade de Frochet, puis plus haut la grotte de Frochet. La dernière partie de cette agréable randonnée s'effectue entre bois et cultures en traversant le ruisseau du Cholet.

## Infos pratiques

Pratique : À pied

Durée : 3 h

Longueur : 9.1 km

Dénivelé positif : 441 m

Difficulté : Moyen



Type : Boucle

Thèmes : Agriculture et Savoir faire, Géologie

# Itinéraire

Départ : Saint-Laurent-en-Royans

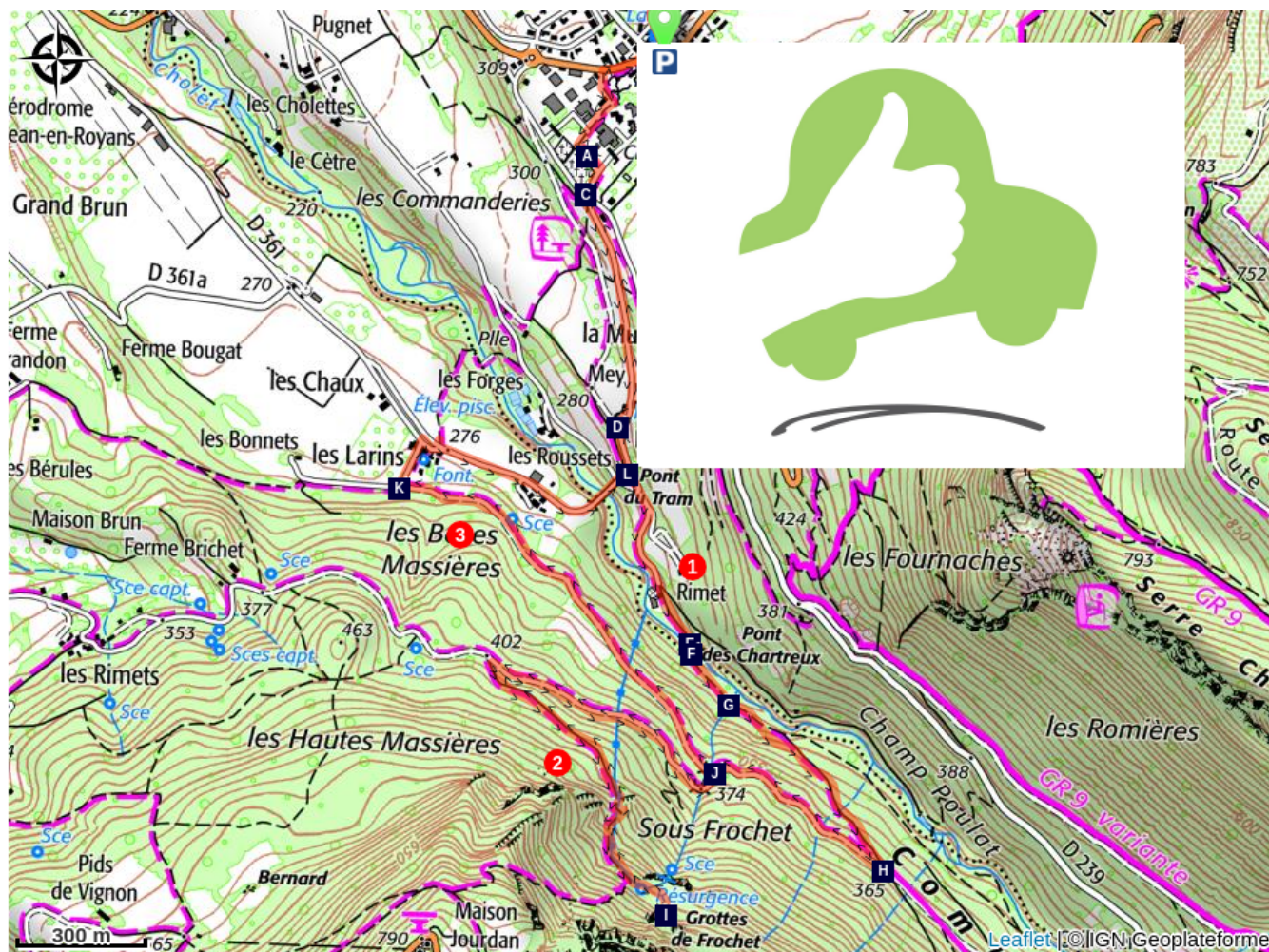
Arrivée : Saint-Laurent-en-Royans

Balisage :  GTV à pied  GTV VTT  PR

1. Au départ de **Saint Laurent en Royans**, prendre la direction **L'Arboretum** et continuer par **Les Commanderies, Le Pont des Chartreux, Sous Frochet, Les Massiers** avant d'arriver à la **Grotte de Frochet**.
2. Pour le retour, emprunter le même itinéraire jusqu'au panneau **Sous Frochet**. A cet intersection, prendre direction **Les Basses Massières**.
3. Puis rejoindre **Les Commanderies, L'Arboretum**, et votre parking de départ.



# Sur votre chemin...



Pierre tombale gallo-romaine (A)  
Marie France et Jean Loup (C)  
Dimitri Vazemsky (E)  
Cascade de Frochet (G)  
Grotte de Frochet (I)  
Jean Denis (K)

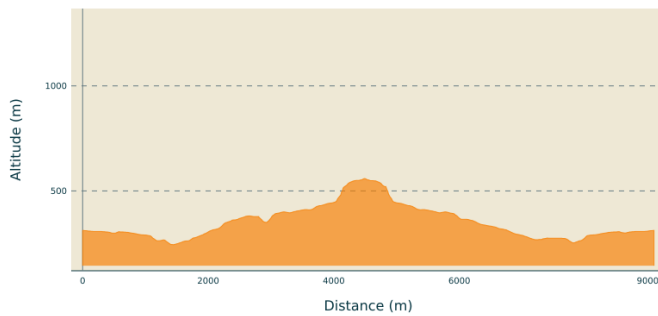
Arboretum (B)  
François (D)  
Le pont des Chartreux (F)  
Père Cassien (H)  
Patrice (J)  
Le pont du Tram (L)

# Toutes les infos pratiques

## **Recommandations**

Utilisez les passages aménagés pour franchir les clôtures, refermez les portails et barrières.  
Restez sur les chemins balisés c'est aussi respecter la propriété privée.

## **Profil altimétrique**



Altitude min 244 m  
Altitude max 559 m

## **Transports**

Bus : [Ligne 05](#) Valence - Vassieux-en-Vercors

Gare SNCF : [TGV Valence](#)

## **Accès routier**

Depuis Saint-Nazaire-en-Royans, suivre la direction de Saint-Laurent-en-Royans par le D76, la D216 puis la D54.

Garez-vous sur le parking au centre du village.

## **Parking conseillé**

Parking au centre du village

## **Lieux de renseignement**

OTI Vercors Drôme - Bureau St Jean-en-Royans  
13 Place de l'Eglise, 26190 Saint-Jean-en-Royans

[info@vercors-drome.com](mailto:info@vercors-drome.com)

Tel : 04 75 48 61 39

<http://www.vercors-drome.com/>

# Sur votre chemin...

---



## Pierre tombale gallo-romaine (A)

Située à l'entrée du cimetière de Saint-Laurent-en-Royans, cette pierre gallo-romaine est un cippe funéraire du II<sup>e</sup> siècle. La partie haute de la pierre forme un creux au sein duquel des offrandes pouvaient être déposées. Des inscriptions en latin figurent sur la pierre : « À Titus Sammius Tertiolus, employé aux écritures de l'aerarium (trésor public), mort à vingt-six ans, Connia Conniola à son excellent mari et Sammius Connius à son père ».

Crédit photo : S. Bossand

---




## Arboretum (B)

Cet arboretum a été créé en 1986 à la place d'une ancienne décharge. En 2010, un collectif est fondé pour dynamiser le lieu, et des événements sont mis en place autour du thème de la nature. C'est aujourd'hui un espace de biodiversité, de convivialité et de découverte, notamment pour les écoles.

Crédit photo : S. Bossand

---



## Marie France et Jean Loup (C)

### **Piste audio pour s'immerger dans Combe Laval**

<https://qrco.de/bcsRdy>

Crédit photo : PNRV

---



## François (D)

### **Piste audio pour s'immerger dans Combe Laval**

<https://qrco.de/bcsS4m>

Crédit photo : PNRV

---



## Dimitri Vazemsky (E)

### **Piste audio pour s'immerger dans Combe Laval**

<https://qrco.de/bcsRnZ>

Crédit photo : PNRV





## Le pont des Chartreux (F)

Le pont des Chartreux est construit en pierre de tuf, très présente dans le secteur. Il permet de traverser le Cholet, et a longtemps facilité les échanges entre Saint-Laurent-en-Royans et Saint-Jean-en-Royans. Ce fut aussi un lieu de passage pour le transport du charbon provenant du col de la Machine.

Crédit photo : S. Bossand

---



## Cascade de Frochet (G)

La cascade de Frochet présente la caractéristique d'être une cascade de tuf, appelé aussi travertin. Ici, le milieu est frais et ombragé, ce qui est favorable au développement de mousses. Sous l'action de l'eau, les mousses se pétrifient, et cela forme le tuf, qui est une roche calcaire.

Crédit photo : PNRV

---



## Père Cassien (H)

**Piste audio pour s'immerger dans Combe Laval**

<https://qrco.de/bcs57N>

Crédit photo : PNRV

---



## Grotte de Frochet (I)

Sous le porche apparaît une source. Les eaux de cette émergence semblent venir de la montagne de l'Écharasson. L'eau émerge ici car c'est à ce niveau que se trouve la zone de contact entre le calcaire urgonien perméable et les marnes imperméables. L'eau de cette grotte est captée, puis acheminée par des tuyaux pour alimenter les habitants de Saint-Jean-en-Royans. La grotte de Frochet a fait l'objet d'une campagne de fouilles archéologiques. Les poteries datant du Bronze final et les outils en silex laissent supposer que cet abri a été occupé de façon saisonnière, voire permanente.

Crédit photo : S. Bossand



Patrice (J)

**Piste audio pour s'immerger dans Combe Laval**

<https://qrco.de/bcsRis>

Crédit photo : PNRV

---



Jean Denis (K)

**Piste audio pour s'immerger dans Combe Laval**

<https://qrco.de/bcsRbK>

Crédit photo : PNRV

---



Le pont du Tram (L)

Entre 1901 et 1931, un tramway faisait la liaison entre Bourg-de-Péage, Romans et Pont-en-Royans sur 40km. Il permettait le transport de biens et de personnes. Aujourd'hui, la voie a été remplacée par des routes, et le pont du Tram est un vestige de l'histoire ferroviaire du secteur.

Crédit photo : S. Bossand