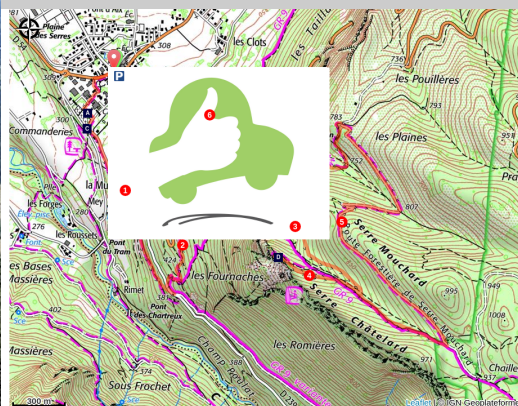


# La Croix de Saint-Laurent

Royans-Drôme - Saint-Laurent-en-Royans



Vue sur Saint-Laurent et le Royans (S. Bossand)

*Cette randonnée vous fait découvrir les principales richesses du patrimoine naturel et culturel de Saint-Laurent-en-Royans.*

Vous découvrirez dans un premier temps les curiosités du village, puis vous vous enfoncerez en forêt pour atteindre la Croix de Saint-Laurent et son magnifique panorama sur tout le Royans.

## Infos pratiques

Pratique : À pied

Durée : 5 h

Longueur : 12.6 km

Dénivelé positif : 788 m

Difficulté : Moyen

Type : Boucle

Thèmes : Accessible en transport en commun, Géologie, Point de vue

# Itinéraire

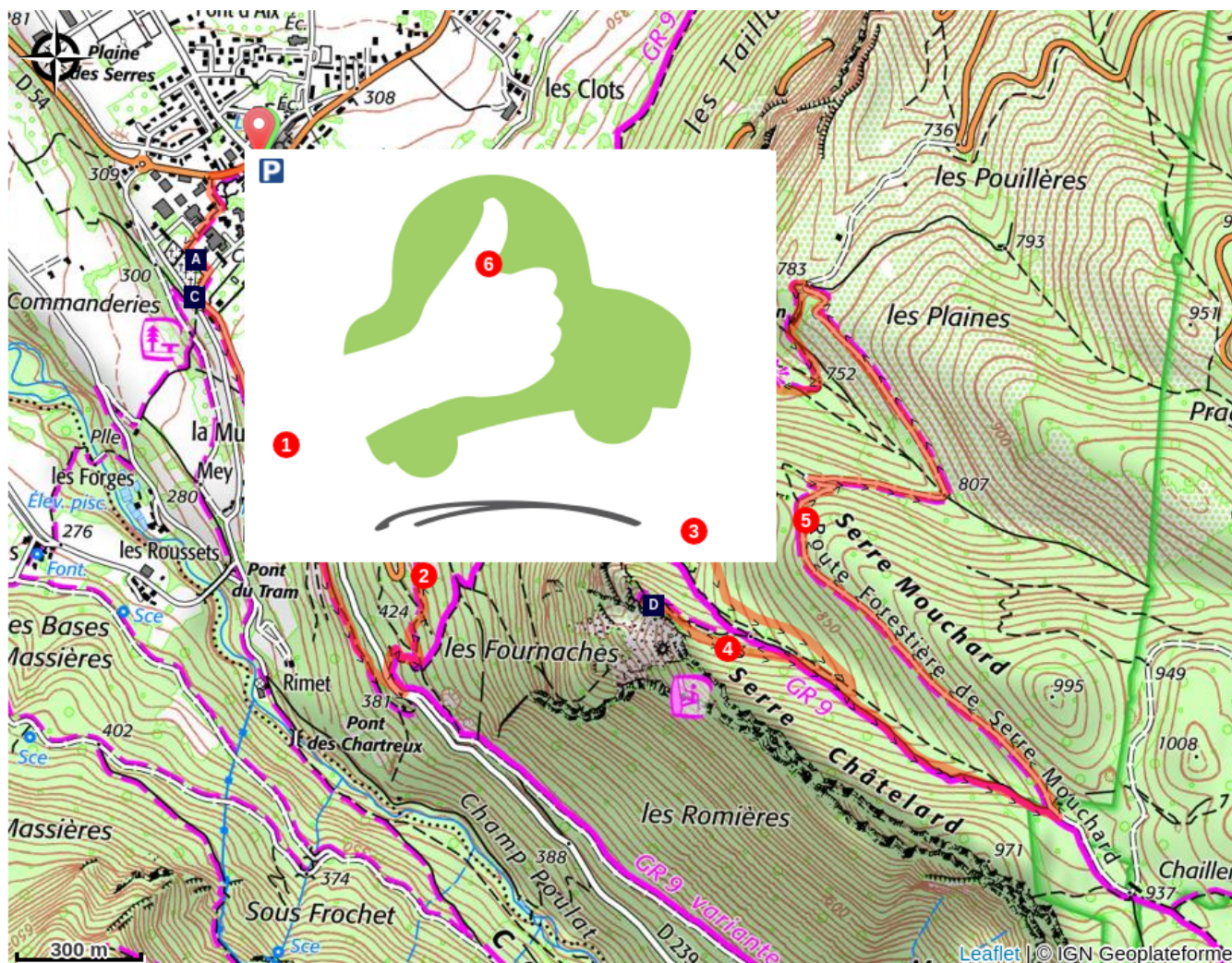
Départ : Saint-Laurent-en-Royans

Arrivée : Saint-Laurent-en-Royans

Balisage :  GR  GTV à pied  PR

1. Départ du village de **Saint-Laurent-en-Royans**, prendre la direction de **Saint-Jean-en-Royans** en suivant toujours les marques de balisage jaune-vert. Passer par **l'Arboretum** puis poursuivre vers le sud et atteindre **La Carrière**.
2. Bifurquer sur la gauche, un joli chemin rejoint momentanément la route jusqu'au carrefour du **Saut**.
3. Le circuit retrouve alors l'itinéraire du GR 9 et se prolonge en sous-bois par un sentier en lacets qui prend progressivement de la hauteur, passage par les croisements de **Pierre Plate** puis **Serre Châtelard**.
4. De là, par un aller-retour au belvédère de **La Croix**, vous pourrez admirer le panorama exceptionnel sur la mosaïque de paysages du Royans qui est offert depuis ce point haut remarquable.
5. Revenu à **Serre Châtelard**, continuer jusqu'à **Serre Mouchard** d'où l'on laisse le GR 9 poursuivre sa route plein sud. Emprunter à gauche la route forestière direction **Saint-Laurent-en-Royans**, plus loin, tourner de nouveau à gauche (panneau directionnel) pour rallier le carrefour de **Pierre Plate**. Descendre rejoindre **Le Saut**.
6. Traversez alors la route pour gagner **Les Rayes**, le village de **Saint-Laurent-en-Royans** n'est alors plus très loin.

# Sur votre chemin...



Pierre tombale gallo-romaine (A)  
Marie France et Jean Loup (C)

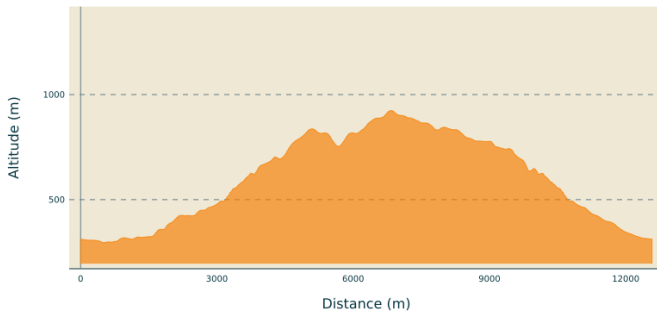
Arboretum (B)  
La Croix de Saint-Laurent (D)

# Toutes les infos pratiques

## ⚠️ Recommandations

Utilisez les passages aménagés pour franchir les clôtures, refermez les portails et barrières.  
Restez sur les chemins balisés c'est aussi respecter la propriété privée.

## Profil altimétrique



Altitude min 295 m  
Altitude max 924 m

## Transports

**En train :** [TGV Valence](#)

**En bus :** [ligne 05](#) Valence-Vassieux en Vercors

Le calculateur d'itinéraire multimodal OÙRA vous donne accès à toutes les correspondances entre les trains régionaux, transports urbains et ligne de bus départementale :

<https://www.oura.com/>

## Accès routier

Depuis Saint-Nazaire-en-Royans, suivre la direction de Saint-Laurent-en-Royans par la D 76, la D 216 puis la D 54.  
Garez-vous sur le parking au centre du village.

## Parking conseillé

Parking au centre du village

**En Autostop :** Retrouvez tous les arrêts pour aller ou repartir de Saint-Nizier sur [www.rezopouce.fr](http://www.rezopouce.fr) en autostop (temps d'attente moyen de 4 min sur les Quatre-Montagnes)

**En covoiturage :** Partagez ou réservez votre covoiturage avec [Mov' Ici](#), la plateforme de covoiturage régionale.

## **Lieux de renseignement**

OTI Vercors Drôme - Bureau St Jean-  
en-Royans  
13 Place de l'Eglise, 26190 Saint-Jean-  
en-Royans

[info@vercors-drome.com](mailto:info@vercors-drome.com)

Tel : 04 75 48 61 39

<http://www.vercors-drome.com/>

# Sur votre chemin...

---



## Pierre tombale gallo-romaine (A)

Située à l'entrée du cimetière de Saint-Laurent-en-Royans, cette pierre gallo-romaine est un cippe funéraire du II<sup>e</sup> siècle. La partie haute de la pierre forme un creux au sein duquel des offrandes pouvaient être déposées. Des inscriptions en latin figurent sur la pierre : « À Titus Sammius Tertiolus, employé aux écritures de l'aerarium (trésor public), mort à vingt-six ans, Connia Conniola à son excellent mari et Sammius Connius à son père ».

Crédit photo : S. Bossand

---




## Arboretum (B)

Cet arboretum a été créé en 1986 à la place d'une ancienne décharge. En 2010, un collectif est fondé pour dynamiser le lieu, et des événements sont mis en place autour du thème de la nature. C'est aujourd'hui un espace de biodiversité, de convivialité et de découverte, notamment pour les écoles.

Crédit photo : S. Bossand

---



## Marie France et Jean Loup (C)

### **Piste audio pour s'immerger dans Combe Laval**

<https://qrco.de/bcsRdy>

Crédit photo : PNRV

---



## La Croix de Saint-Laurent (D)

Surplombant le village de Saint-Laurent-en-Royans de plus de 500 mètres, la Croix de Saint-Laurent offre un belvédère remarquable sur la mosaïque de paysages du Royans, entre terres agricoles, forêts et falaises.

Crédit photo : S. Bossand