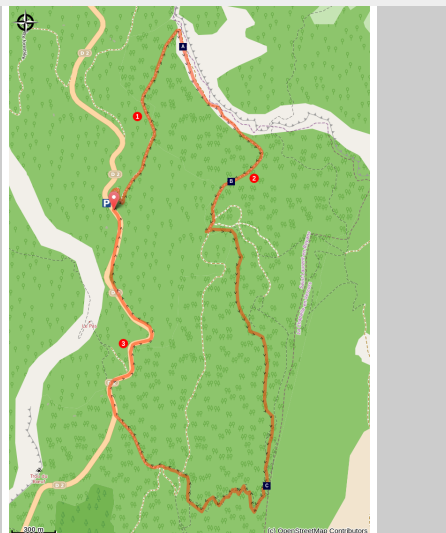


La Roche des Arnauds

Royans-Drôme - Saint-Laurent-en-Royans



Panorama depuis La Roche des Arnauds (s_fayollat)



Une rando variée principalement en sous-bois, au sommet, une vue exceptionnelle sur Combe Laval, la route des Grands Goulets et la chaîne des hauts plateaux du Vercors.

Une croix et un cairn matérialisent le sommet de cette roche. Un panorama à 360° de part et d'autre de la crête, avec à l'ouest les sommets de Combe Laval, l'Echarasson, le Pré de Cinq Sous, et la plaine de l'Isère. Vers l'est, les hautes cimes du massif du Vercors, de la Grande Moucherolle au Grand Veymont. En contre-bas, la vallée des Grands Goulets, le plateau de la Chapelle-en-Vercors et la plaine de Loscence.

Infos pratiques

Pratique : À pied

Durée : 3 h

Longueur : 9.5 km

Dénivelé positif : 486 m

Difficulté : Moyen

Type : Boucle

Thèmes : Faune, Histoire et patrimoine, Point de vue

Itinéraire

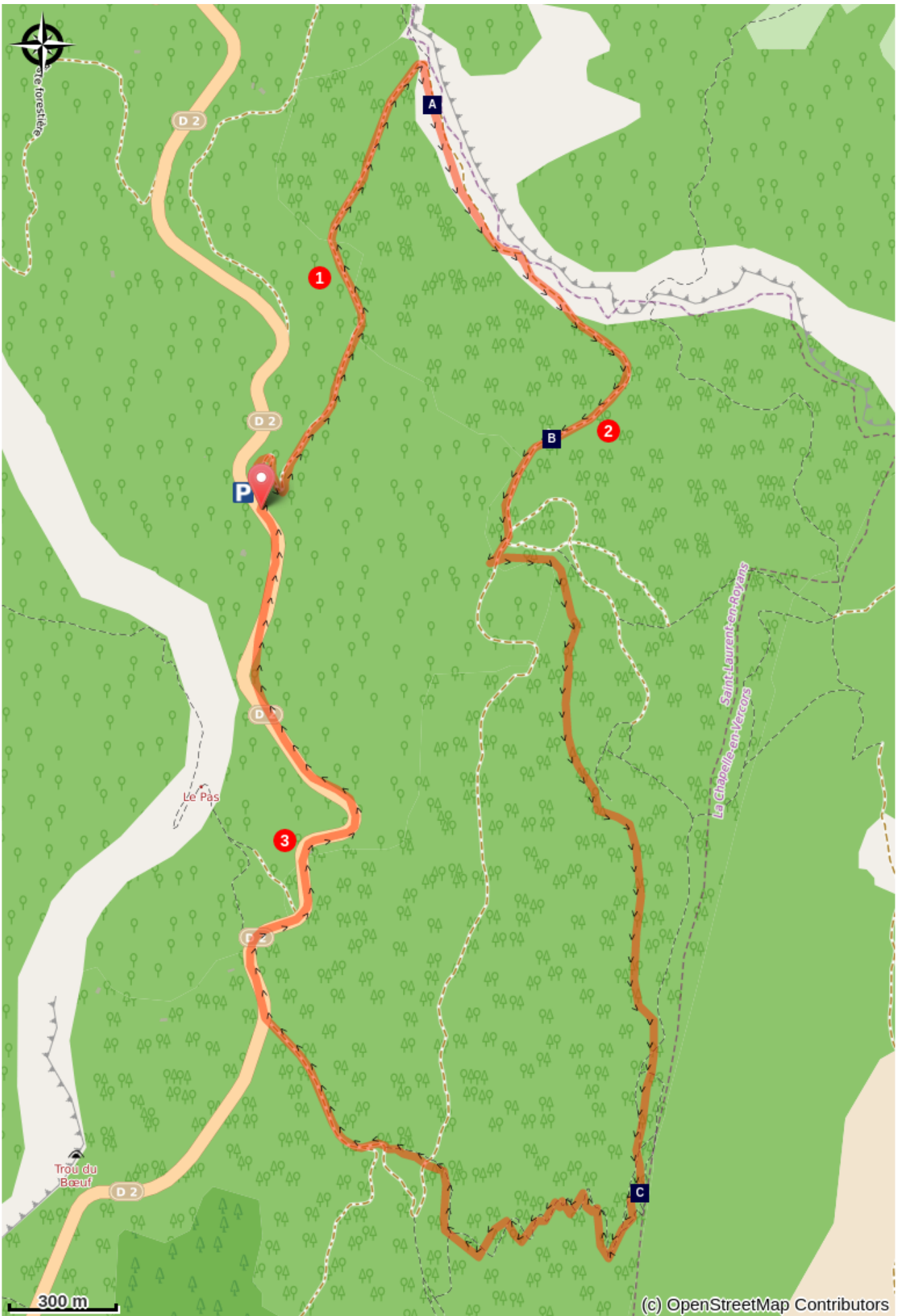
Départ : Lieu-dit La Pinpignère, Saint-Laurent-en-Royans

Arrivée : Lieu-dit La Pinpignère, Saint-Laurent-en-Royans

Balisage :  GR  PR

1. Départ depuis le parking de **La Pinpignère**, carrefour situé au bord de la route (D2) qui traverse la forêt domaniale de la Sapine Côte Belle. Prendre la direction de **Sainte-Eulalie-en-Royans** en empruntant la route forestière des Sources jusqu'à **Gouyat Planet**.
2. De là, l'itinéraire part vers le sud en longeant la crête pour atteindre **La Lyrette puis Les Arnauds**. Poursuivre au flanc de la montagne de l'Arp avant d'entamer la montée finale (petit couloir raide mais pas de véritable difficulté) à la **Roche des Arnauds**.
3. Pour le retour au parking de **La Pinpignère**, redescendre par le petit sentier en lacets (toujours bien suivre le balisage jaune et vert) et rejoindre **Grand Place** puis retrouver le GR 9 à **Cabusson**. C'est ensuite par la voie goudronnée que vous rallier en douceur le point de départ de cette magnifique randonnée.

Sur votre chemin...



Gouyat Planet (A)
La Roche des Arnauds (C)

Le pic noir (B)

Toutes les infos pratiques

⚠️ Recommandations

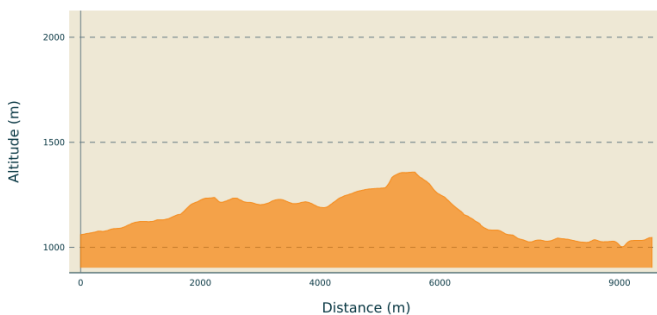
Utilisez les passages aménagés pour franchir les clôtures, refermez les portails et barrières, restez sur les chemins balisés.

Restez sur les chemins balisés c'est aussi respecter la propriété privée.

Certains passages de cet itinéraire sont escarpés et/ou exposés, il est déconseillé aux enfants non accompagnés et aux personnes sujettes au vertige.

Pour votre sécurité, nous vous invitons à respecter les règles suivantes : être bien chaussé, ne pas s'engager par mauvais temps, ne pas s'écarter de l'itinéraire ni des sentiers.

Profil altimétrique



Altitude min 1003 m
Altitude max 1358 m

Transports

Gare SNCF de [Saint-Hilaire - Saint-Nazaire-en-Royans](#)

La [ligne de bus 05](#) (Valence-Vassieux) passe par la gare et peut vous emmener jusqu'à Saint-Laurent-en-Royans, mais il n'y a pas de transports en commun jusqu'au lieu-dit La Pinpignère.

Accès routier

Depuis Pont-en-Royans, emprunter la D 518 puis la D 54. Une fois à Saint-Laurent-en-Royans, prendre la D 2 jusqu'à atteindre le lieu-dit La Pinpignère une dizaine de kilomètres plus loin.

Parking conseillé

Parking au lieu-dit La Pinpignère

Lieux de renseignement

OTI Vercors Drôme - Bureau St Jean-
en-Royans
13 Place de l'Eglise, 26190 Saint-Jean-
en-Royans

info@vercors-drome.com

Tel : 04 75 48 61 39

<http://www.vercors-drome.com/>

Sur votre chemin...



Gouyat Planet (A)

Depuis Gouyat Planet, admirez le panorama sur la vallée de la Vernaizon et les Grands Goulets. Route historique du Vercors, dont le chantier fut lancé en 1843 pour se terminer en 1854, la route des Grands Goulets permet de rejoindre le plateau du Vercors. Aujourd'hui, la partie finale est fermée et remplacée par un tunnel en 2008 à cause des éboulements très fréquents. Crédit photo : S. Bossand



Le pic noir (B)

Grand pic à l'allure d'une corneille noire, le pic noir en impose par sa taille. Sa couleur uniforme, à l'exception de la calotte rouge plus ou moins large selon le sexe, et son impressionnant bec ivoire permettent de le distinguer aisément des autres pics. On l'observera plus facilement pendant les parades, de mars à avril, ou lors de la dispersion des jeunes en septembre. Photo : "Pic noir / Black Woodpecker" (CC BY-SA 2.0) par Jean-Jacques Boujot
Crédit photo : J-J. Boujot



La Roche des Arnauds (C)

Avec 1408 mètres d'altitude, la Roche des Arnauds est à la fois le point culminant de Saint-Laurent-en-Royans et de la Chapelle-en-Vercors. Le panorama à 360 ° sur une grande partie du Vercors est somptueux.
Crédit photo : s_fayollat