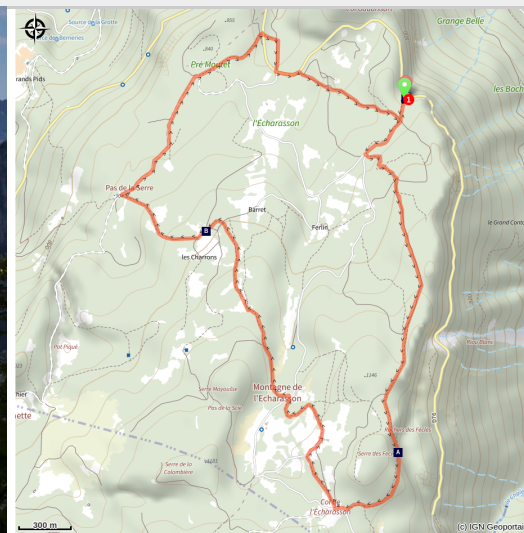


Le Col de l'Echarasson

Royans-Drôme - Saint-Jean-en-Royans



(S&M Booth)



Depuis la pittoresque et vertigineuse route de Combe Laval, partez découvrir la Montagne de l'Echarasson.

Cette randonnée qui alterne entre sous-bois et clairières, vous guide notamment sur les pas des Charbonniers d'autrefois.

Infos pratiques

Pratique : À pied

Durée : 3 h

Longueur : 8.8 km

Dénivelé positif : 406 m

Difficulté : Moyen

Type : Boucle

Thèmes : Agriculture et Savoir faire, Histoire et patrimoine, Point de vue

Itinéraire

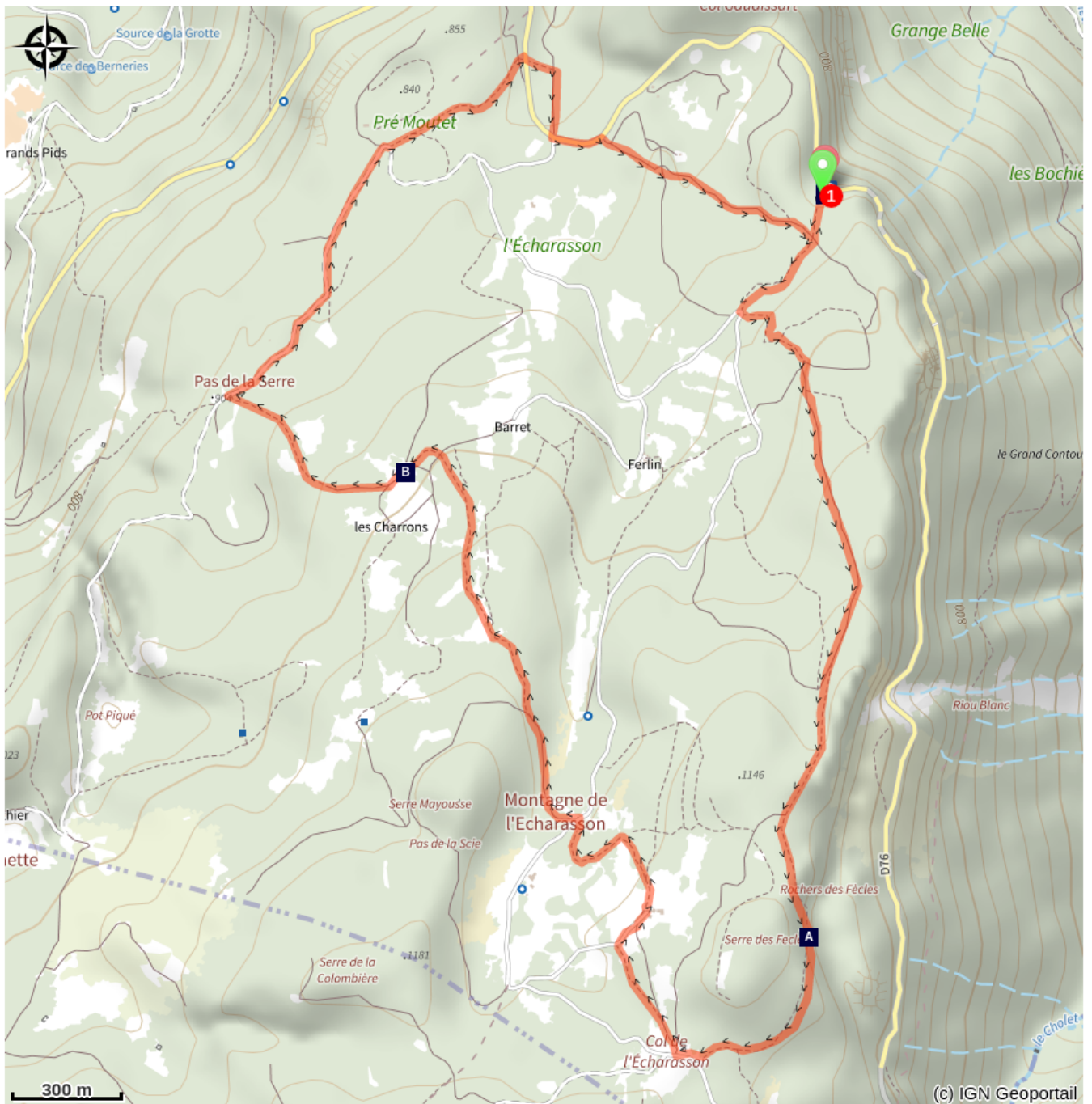
Départ : Parking du Belvédère de Combe Laval, Saint-Jean-en-Royans

Arrivée : Parking du Belvédère de Combe Laval, Saint-Jean-en-Royans

Balisage :  GTV à pied  PR

1. Départ du **Belvédère de Combe Laval** (parking) sur la D76 (route de Combe Laval), direction du **Col de l'Echarasson**. Monter à **Ferlin**, puis poursuivre à travers bois et clairières pendant une bonne heure pour atteindre le **Col de l'Echarasson** (1146 m).
2. A partir du col, prendre la direction de **Saint-Jean-en-Royans** et redescendre en suivant bien le balisage jaune et vert jusqu'au **Pas de la Sère**.
3. Au Pas, poursuivre direction **Saint-Jean-en-Royans** pour atteindre **Gaudissart** (traversée de la route). De là, remonter légèrement à **Ferlin** (traversée de route) puis retour au **Belvédère de Combe Laval**.

Sur votre chemin...



- Bivouac Laval (A)
- Route de Combe Laval (C)

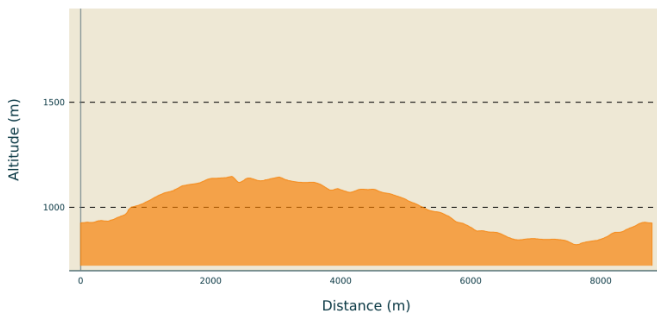
○ Clairières (B)

Toutes les infos pratiques

Recommandations

Utilisez les passages aménagés pour franchir les clôtures, refermez les portails et barrières.
Restez sur les chemins balisés c'est aussi respecter la propriété privée.

Profil altimétrique



Altitude min 822 m
Altitude max 1147 m

Accès routier

Depuis Saint-Jean-en-Royans, suivre la D76 jusqu'à Combe Laval (parking le long de la route).

Depuis la Chapelle-en-Vercors, suivre la D178 puis la D199 et la D76 jusqu'à Combe Laval (parking le long de la route).

Parking conseillé

Parking du Belvédère de Combe Laval

Lieux de renseignement

OTI Vercors Drôme - Bureau St Jean-en-Royans
13 Place de l'Eglise, 26190 Saint-Jean-en-Royans

info@vercors-drome.com

Tel : 04 75 48 61 39

<http://www.vercors-drome.com/>


Sur votre chemin...



Bivouac Laval (A)

Bivouac Cholet dit Bivouac Laval, septième oeuvre rencontrée sur le sentier.

Crédit photo : Causes aux Balcons



Clairières (B)

Lors de votre balade principalement forestière, vous allez traverser de nombreuses clairières, signe d'une agriculture encore présente.

Crédit photo : S.M Booth



Route de Combe Laval (C)

La route de Combe Laval fut construite entre 1893 et 1898 pour améliorer l'exploitation forestière et l'acheminement du bois de la forêt de Lente vers la vallée. Cette route, aujourd'hui touristique, est grandiose, taillée à flanc de falaises, elle domine la combe Laval, une reculée karstique de près de 4 km. EN SAVOIR +

Crédit photo : S.M Booth