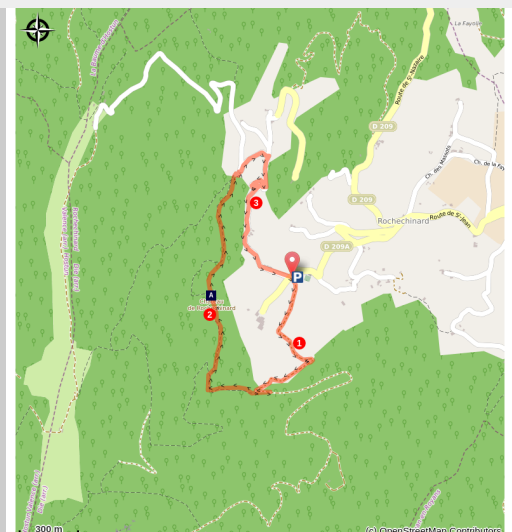


Les ruines du château féodal

Royans-Drôme - Rochechinard



Ruines de Château de Rochechinard (OT Royans)

Cette courte mais agréable balade vous emmène découvrir les ruines du château féodal de Rochechinard. Depuis le Château, un magnifique panorama sur toute la vallée du Royans s'offre à vous.

En quelques kilomètres dont une partie en sous-bois, imaginez-vous un instant au Moyen Âge, lorsque le château aujourd'hui en ruine défendait l'entrée du Royans !

Infos pratiques

Pratique : À pied

Durée : 1 h

Longueur : 3.8 km

Dénivelé positif : 205 m

Difficulté : Facile

Type : Boucle

Thèmes : Histoire et patrimoine, Point de vue

Itinéraire

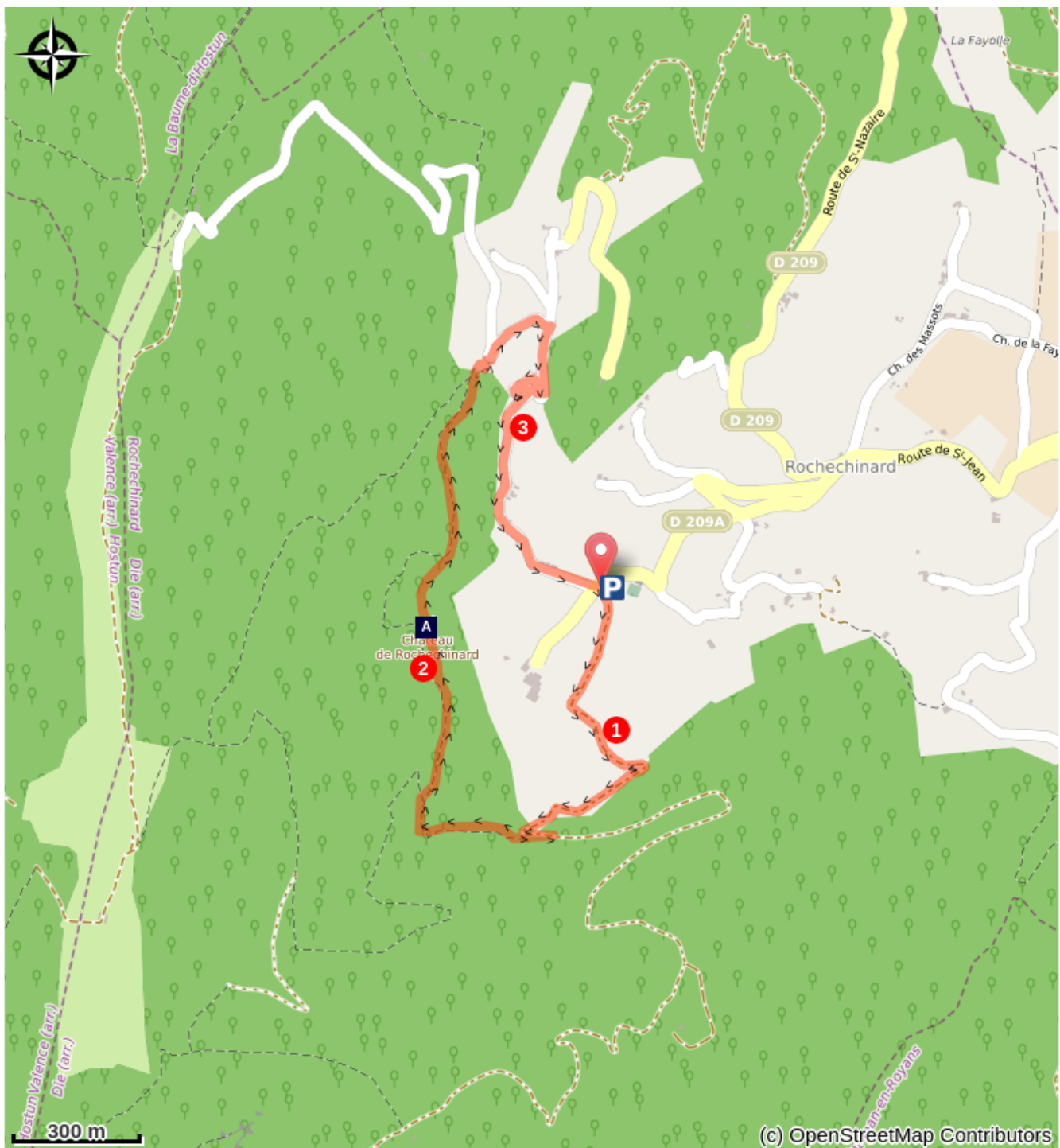
Départ : Rochechinard (musée du Royans)

Arrivée : Rochechinard (musée du Royans)

Balisage :  GRP  GTV à pied

1. Départ de **Rochechinard** (parking du musée du Royans), emprunter le chemin qui sert aussi de support à l'itinéraire du Grand Tour du Vercors à pied en passant par **Roches Corbières** puis **Les Cartelats**.
2. Continuer jusqu'au **Château** (ruines du Château féodal) après avoir admiré le point de vue sur la vallée, poursuivre direction **Rochechinard musée** par un joli petit sentier à travers les buis pour rejoindre **Les Côtes**. Le Grand Tour du Vercors à pied continue vers le nord en direction de Saint-Nazaire-en-Royans, alors que le GR de Pays des Monts du Matin arrive lui du même village.
3. De là, descendre jusqu'à **Bois Savoyard** pour revenir au parking du musée, point de départ de la balade.

Sur votre chemin...



Le château de Rochechinard (A)

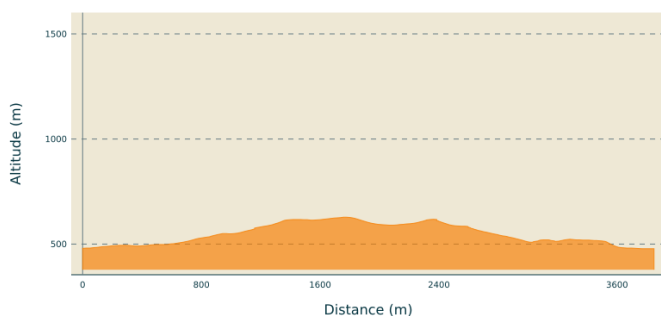
Toutes les infos pratiques

Recommandations

Utilisez les passages aménagés pour franchir les clôtures, refermez les portails et barrières, restez sur les chemins balisés.

Restez sur les chemins balisés c'est aussi respecter la propriété privée.

Profil altimétrique



Altitude min 478 m
Altitude max 628 m

Accès routier

Depuis Saint-Nazaire-en-Royans, suivre la D209 en direction de Rochechinard, garez-vous au parking du musée du Royans.

Parking conseillé

Parking du musée du Royans

Lieux de renseignement

OTI Vercors Drôme - Bureau
d'information de Saint-Nazaire-en-
Royans

Parvis de l'Aqueduc, 26190 Saint-
Nazaire-en-Royans

info@vercors-drome.com

Tel : 04 75 48 49 80

<http://www.vercors-drome.com/>

OTI Vercors Drôme - Bureau St Jean-
en-Royans

13 Place de l'Eglise, 26190 Saint-Jean-
en-Royans

info@vercors-drome.com

Tel : 04 75 48 61 39

<http://www.vercors-drome.com/>

Sur votre chemin...



Le château de Rochechinard (A)

Les ruines du château se dressent sur une plate-forme rocheuse demeurant partiellement visible malgré la végétation qui se densifie au fil des ans. En 1340, Rochechinard est vendu à Aymard 1er Allemand de Beauvoir. C'est probablement entre 1420 et 1482 qu'a été édifiée la grande majorité des bâtiments. Sa fonction devait essentiellement consister à défendre les voies d'accès du Royans. En 1547, la famille Allemand cède son fief de Rochechinard au maître de la Monnaie de Romans, Claude Mosnier. Pendant les guerres de religion, celui-ci se distingue en faisant de son château un îlot de résistance catholique. Dans le courant du XVIIe siècle, le château n'est plus habité et se dégrade progressivement. De nos jours, les ruines du château ne sont pas visitables, car il s'agit d'une propriété privée.

Crédit photo : OT Royans