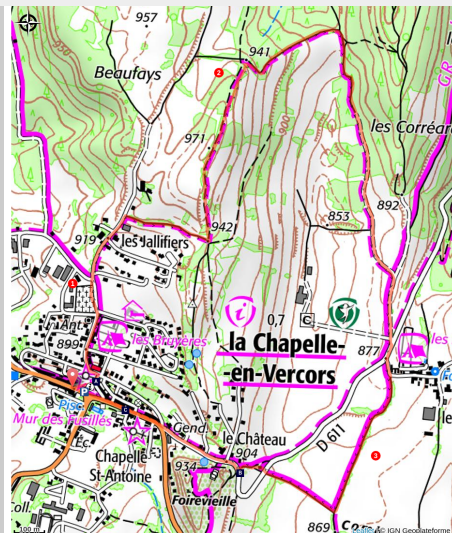


# Les Bruyères

Vercors-Drôme - La Chapelle-en-Vercors



*Cette agréable balade patrimoniale vous permet de découvrir une partie de l'histoire parfois douloureuse de la commune de la Chapelle-en-Vercors.*

Partez à la découverte des traces de l'histoire de la Chapelle-en-Vercors, dont le village fut en grande partie détruit pendant la Seconde Guerre Mondiale.

## Infos pratiques

---

Pratique : À pied

---

Durée : 1 h 30

---

Longueur : 4.9 km

---

Dénivelé positif : 141 m

---

Difficulté : Facile

---

Type : Boucle

---

Thèmes : Histoire et patrimoine, Résistance

# Itinéraire

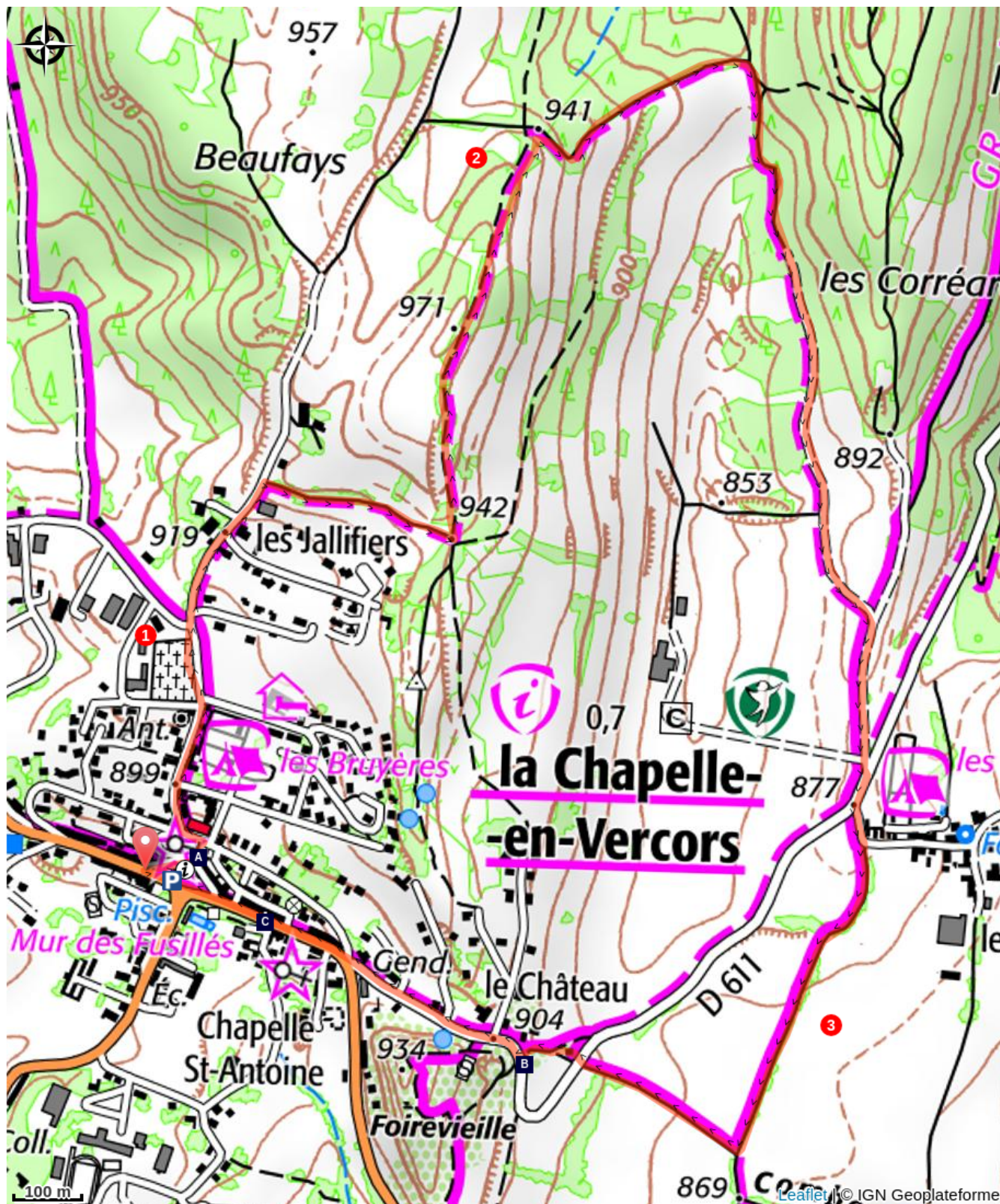
Départ : La Chapelle-en-Vercors (village)

Arrivée : La Chapelle-en-Vercors (village)

Balisage :  GRP  GTV à pied  PR

1. Départ de **La Chapelle-en-Vercors** (devant l'Office de tourisme), se diriger devant la mairie avant de prendre à gauche, puis tout de suite à droite la route qui permet de rejoindre **Les Bruyères**.
2. De là, poursuivre sur la route environ 200 mètres avant de bifurquer sur la droite en direction du carrefour **Le Lauzet**.
3. Du **Lauzet**, raler **Les Chaberts** puis **Les Chaux** et tourner à droite pour rallier **Le Château**. Un peu plus loin au carrefour **Sous Le Château**, vous avez la possibilité de revenir au départ de la balade directement (direction **La Chapelle-en-Vercors**), ou bien de vous rendre aux **ruines du Château de Foirevieille** toutes proches avant de rentrer au centre du village.

# Sur votre chemin...



La reconstruction du village (A)  
La cour de la ferme Albert (C)

Le château de Foirevielle (B)

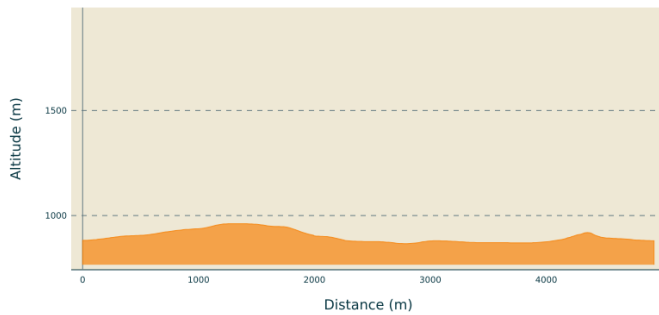
# Toutes les infos pratiques

## **Recommandations**

Utilisez les passages aménagés pour franchir les clôtures, refermez les portails et barrières, restez sur les chemins balisés.

Restez sur les chemins balisés c'est aussi respecter la propriété privée.

## **Profil altimétrique**



Altitude min 866 m  
Altitude max 961 m

## **Transports**

BUS [Ligne 05](#) : Valence-Vassieux-en-Vercors.

Transdrôme: service de transport à la demande après un trajet en transport en commun.

Prise en charge personne en fauteuil roulant :

Réservation au 0810 26 26 07

## **Accès routier**

Depuis le Col de Rousset, suivre la D518 en direction de la Chapelle-en-Vercors.

Depuis Villard-de-Lans, suivre la D531 puis la D103 en passant par Saint-Julien-en-Vercors et Saint-Marin-en-Vercors, avant de suivre la La Chapelle-en-Vercors par la D518.

## **Parking conseillé**

Parking dans le village

## **Lieux de renseignement**

OTI Vercors-Drôme - Bureau La Chapelle-en-Vercors  
Place Pietri, 26 420 La Chapelle-en-Vercors

info@vercors-drome.com

Tel : 04 75 48 22 54

<http://www.vercors-drome.com/>

# Sur votre chemin...

---



## La reconstruction du village (A)

Le début de la randonnée vous fait passer devant l'église. Son clocher (classé) du XIIe siècle est un des rares bâtiments qui a échappé aux bombardements et à l'incendie du village au mois de juillet 1944. Si les maisons ont toutes une architecture similaire, c'est parce qu'elles furent entièrement reconstruites à partir de 1948. C'est dans des bâtiments provisoires (certains sont encore visibles à la sortie du village en direction de Vassieux) que les habitants ont vécu pendant six années pour certains, en particulier les très froids hivers 1946 et 47.  
Crédit photo : E. Charron

---



## Le château de Foirevielle (B)

Un petit détour par les ruines (très discrètes) du château de Foirevielle offre un beau point de vue sur La Chapelle-en-Vercors et les vallées alentour. Au IXe siècle, cette motte castrale surveillait les routes provenant de Vassieux ou du col de Rousset. Le village de la Bâtie de l'Orme, puis de la Bâtie de Vercors se blottissait à ses pieds. C'est au XIIe siècle que les villageois déménagèrent le village à l'emplacement actuel.  
Crédit photo : E. Charron

---



## La cour de la ferme Albert (C)

De retour au village, accolées à la Poste, les ruines de la ferme Albert sont aussi appelées «Cour des fusillés». Le 25 juillet 1945, pendant que les habitants qui ne s'étaient pas enfuis étaient retenus en otage dans l'école et que les troupes de la Waffen SS incendiaient le village, 16 jeunes gens et l'instituteur de l'école furent fusillés en ce lieu. À droite des restes du mur d'enceinte, un petit mémorial rappelle ces événements.

[En savoir +](#)

Crédit photo : E. Charron