


# Le Pic Saint-Michel et le col de l'Arc

4 Montagnes - Lans-en-Vercors



(S&M Booth)

*Le Pic Saint-Michel avec ses 1966 mètres est un sommet emblématique du Vercors, dominant la vallée de Grenoble, le panorama sur une grande partie des Alpes est exceptionnel.*

Cette belle randonnée en montagne vous fait découvrir différents types de milieux dans un cadre somptueux. Vous cheminerez tantôt en sous-bois, tantôt dans les alpages et au milieu des lapiaz.

## Infos pratiques

Pratique : À pied

Durée : 4 h 30

Longueur : 8.7 km

Dénivelé positif : 662 m

Difficulté : Difficile

Type : Boucle

Thèmes : Faune, Flore, Géologie, Pastoralisme, Point de vue, Sommet

# Itinéraire

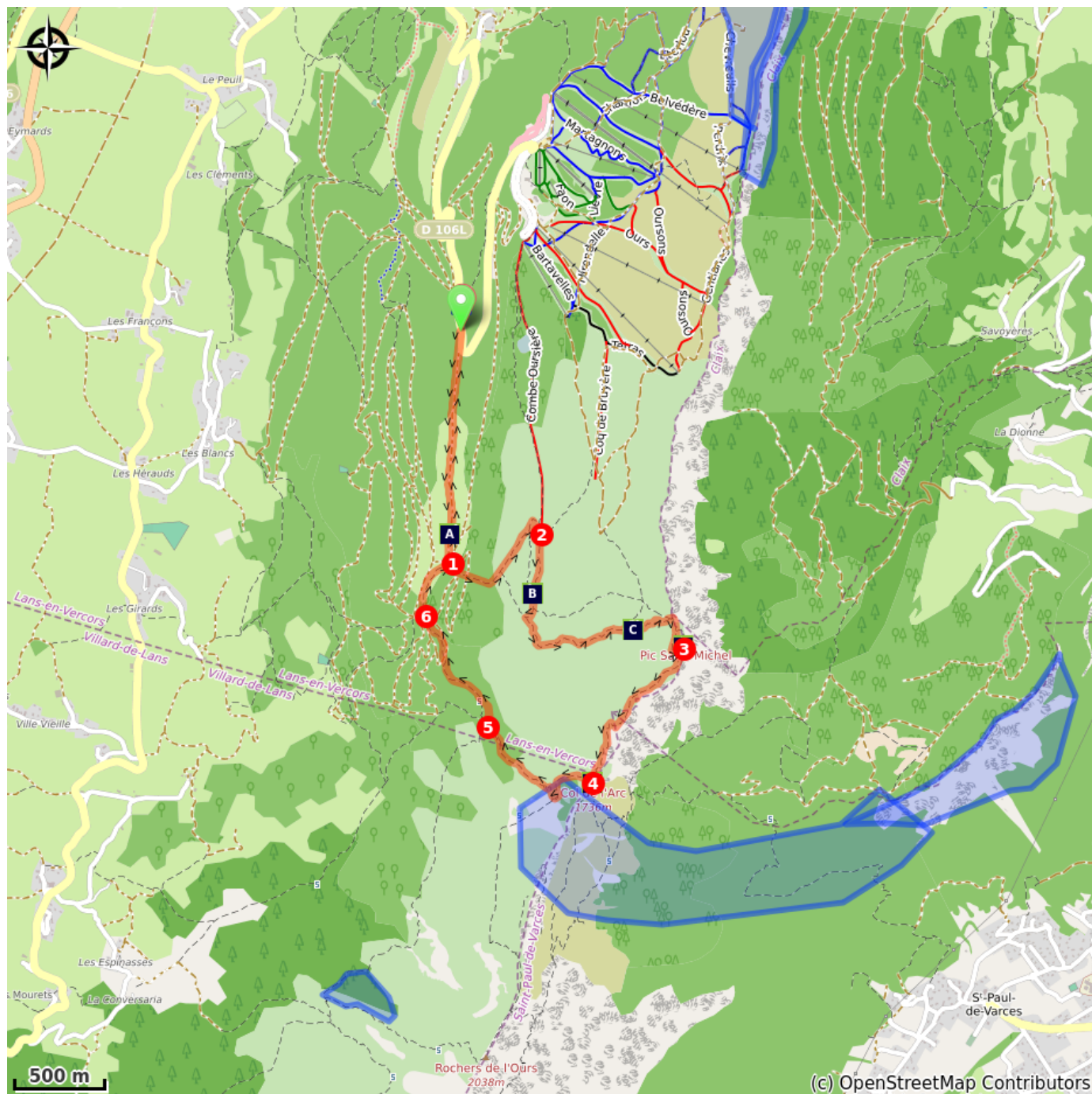
Départ : Parking des Barnets, route des Montagnes de Lans, Lans-en-Vercors

Arrivée : Parking des Barnets, route des Montagnes de Lans, Lans-en-Vercors

Balisage :  GR  GTV à pied

Départ du lieu-dit **Les Barnets** (parking), prendre la direction du **Pic Saint-Michel** 3 en empruntant l'itinéraire du Tour des Quatre-Montagnes (balisage jaune et rouge). Au *Collet du Furon* 1, emprunter le sentier qui monte jusqu'à *Combe Oursière* (2) en suivant dorénavant les marques de balisage jaune-vert. Celui-ci se prolonge et serpente au milieu des rochers pour finalement atteindre le **Pic Saint-Michel** et son panorama grandiose sur la vallée grenobloise et une bonne partie des Alpes. Après une bonne pause qui s'impose ici ne serait-ce que pour la beauté des lieux, la randonnée continue à proximité de la crête en perdant régulièrement de la dénivellation pour rejoindre le **Col de l'Arc** 4, autre temps fort du circuit. Pour le retour aux **Barnets**, suivre le sentier balisé et descendre jusqu'à *Font Froide* 5 où l'on retrouve le GR 91. De là, rallier *La Salière* 5 puis le *Collet du Furon*, le parking des **Barnets** n'est alors plus très loin.

# Sur votre chemin...



Les Allières (A)  
Les Lapiaz (C)  
Le Col de l'Arc (E)

Le tétras-lyre (B)  
Pic Saint Michel (D)

# Toutes les infos pratiques

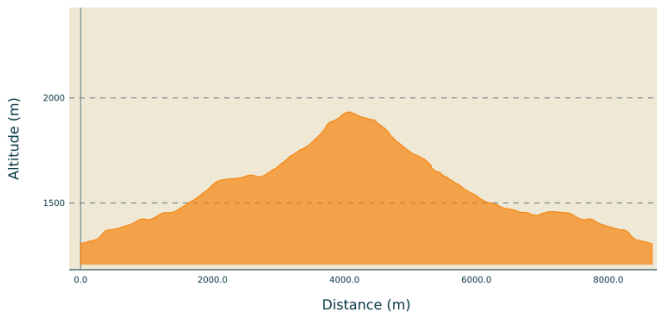
## ⚠️ Recommandations

Vous êtes à certaines périodes de l'année sur des zones d'estives, peut-être allez vous rencontrer des chiens de protection, souvent des Patous. Veillez à toujours contourner les troupeaux, tout en restant calme le temps que le chien vous identifie, ne pas les caresser ou les menacer. Si vous avez un chien, tenez le impérativement en laisse.

Attention par temps de pluie, certains passages techniques peuvent être délicats et glissants !

Utilisez les passages aménagés pour franchir les clôtures, refermez les portails et barrières. Restez sur les chemins balisés c'est aussi respecter la propriété privée.

## Profil altimétrique



Altitude min 1306 m  
Altitude max 1933 m

## Transports

Navettes régulières en bus depuis Grenoble (attention ces dernières ne passent pas aux Barnets, mais au village de Lans-en-Vercors): [Transisère ligne 5110](#)

## Accès routier

Depuis Lans-en-Vercors, prendre la direction de la Sierre (Stade de neige des Montagnes de Lans) par la D1061, garez-vous au parking "Les Barnets".

## Parking conseillé

Parking Les Barnets (route des Montagnes de Lans)

## **Lieux de renseignement**

OTI 4M - Bureau d'information de  
Lans-en-Vercors  
246 avenue Léopold Fabre, 38250  
Lans-en-Vercors

[info@lansenvercors.com](mailto:info@lansenvercors.com)

Tel : 04 76 95 42 62

<http://www.lansenvercors.com/>

# Sur votre chemin...

---



## Les Allières (A)

Les Allières accueillent le domaine nordique d'altitude de Lans-en-Vercors avec 35 km de pistes tous niveaux. Aujourd'hui, l'ancienne ferme d'alpage des Allières qui a servi de camp pour les maquisards pendant la 2e guerre mondiale, a été transformée en auberge d'altitude, très prisé des randonneurs et des skieurs de fond ou de randonnée.  
Crédit photo : M. Rocheblave

---



## Le tétras-lyre (B)

La zone située sous le Pic Saint-Michel accueille le tétras-lyre. Cet oiseau sédentaire est l'un des symboles du Parc naturel régional du Vercors. Il figure sur le logo du parc, en compagnie de la tulipe sauvage. En période de reproduction (avril-mai) le coq chante au lever du jour. Mais ne cherchez pas à le voir et surtout restez sur les chemins, car cette espèce remarquable est très sensible au dérangement.  
Crédit photo : "Birkhahn" (CC-BY-SA 3.0) par Vnp

---



## Les Lapiaz (C)

Les lapiaz résultent du ruissellement de l'eau à la surface des dalles de calcaires. Le calcaire étant soluble à l'eau, des rigoles se forment et dessinent des canyons miniatures (forme karstique), l'eau s'infiltré ensuite dans les fissures pour rejoindre le réseau souterrain.  
Crédit photo : m\_rocheblave

---



## Pic Saint Michel (D)

Le Pic Saint Michel avec ses 1966 mètres est un sommet emblématique du Vercors, dominant Grenoble. Le panorama sur une grande partie des Alpes est exceptionnel. L'hiver, c'est un lieu apprécié pour le ski de randonnée.  
Crédit photo : M. Rocheblave



## Le Col de l'Arc (E)

Juste en contrebas du Pic Saint-Michel, l'érosion du calcaire a dessiné un grand arc de cercle aux formes harmonieuses : le Col de l'Arc. Ce col a représenté jadis un point de rencontre entre les habitants du Val de Lans et ceux du Trièves. Les agriculteurs des Quatre-Montagnes venaient y échanger leurs bêtes contre de l'huile et du vin.

Crédit photo : S&M Booth