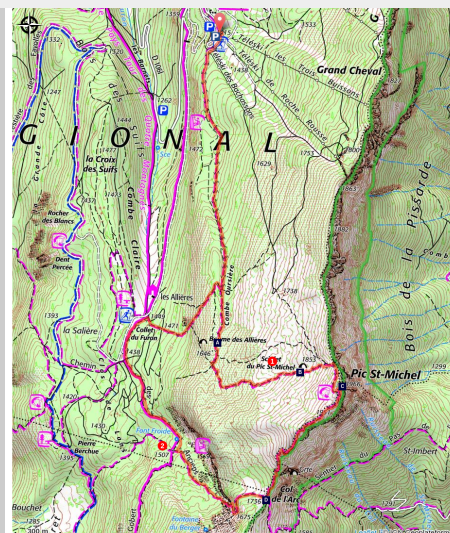


Le Pic Saint-Michel et le Col de l'Arc

4 Montagnes - Lans-en-Vercors



(S&M Booth)



Le Pic Saint-Michel avec ses 1966 mètres est un sommet emblématique du Vercors, dominant la vallée de Grenoble, le panorama sur une grande partie des Alpes est exceptionnel.

Cette belle randonnée en montagne vous fait découvrir différents types de milieux dans un cadre somptueux. Vous cheminerez tantôt en sous-bois, tantôt dans les alpages et au milieu des lapiaz.

Infos pratiques

Pratique : À pied

Durée : 4 h 30

Longueur : 9.8 km

Dénivelé positif : 706 m

Difficulté : Difficile

Type : Boucle

Thèmes : Faune, Flore, Géologie, Pastoralisme, Point de vue, Sommet

Itinéraire

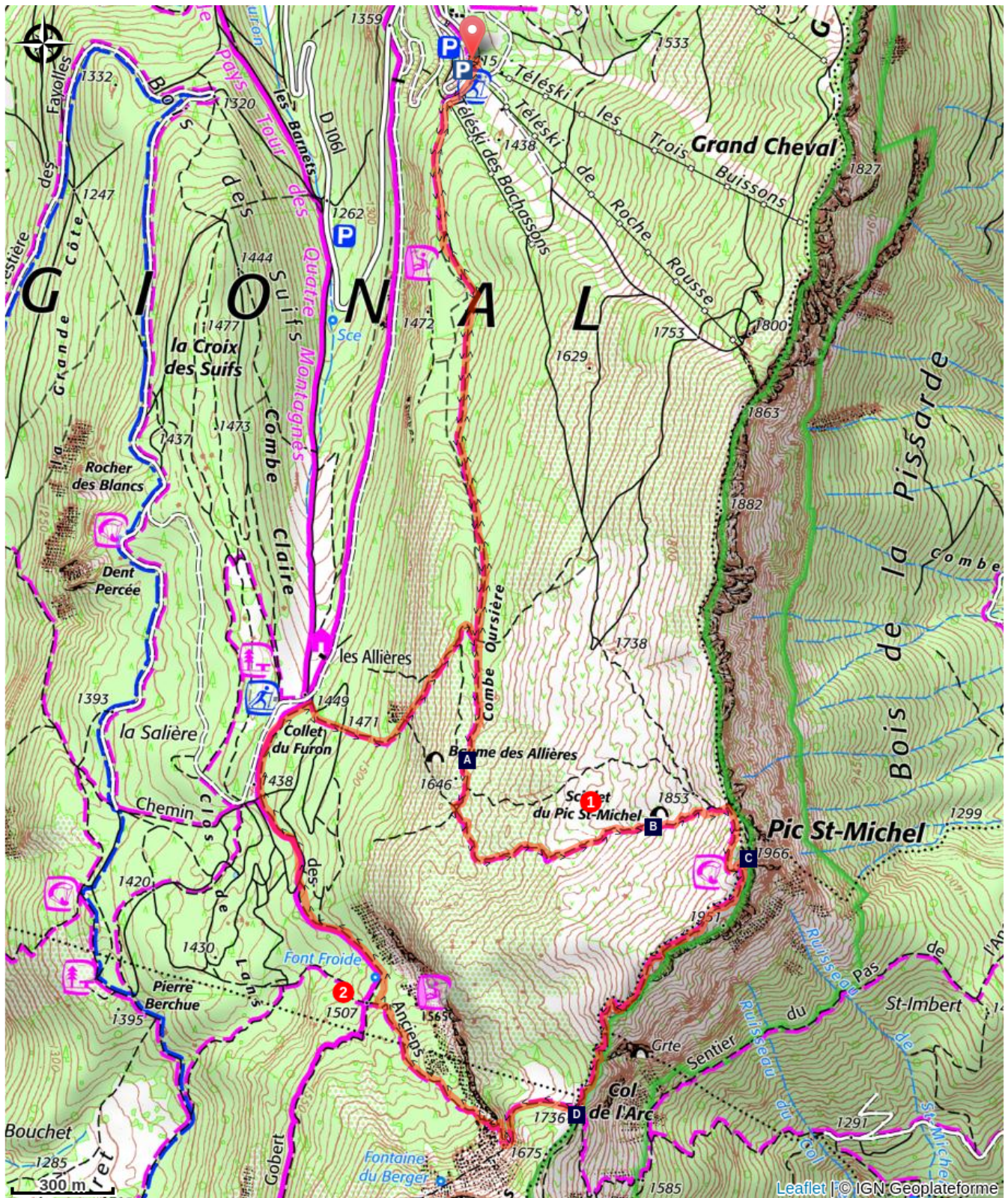
Départ : Domaines skiable alpin, Lans-en-Vercors

Arrivée : Domaine skiable alpin, Lans-en-Vercors

Balisage :  GR  GTV à pied

1. Départ du lieu-dit **La Sierre** (parking), prendre la direction de la **Combe Oursière**, puis du **Pic Saint-Michel**. Une velle vue sur les massifs environnants s'offre à vous (Belledonne, Chartreuse, Dévoluy, Taillefer, etc.). Vous pourrez aussi admirer le Val de Lans.
2. De là, descendez jusqu'au **Col de l'Arc**, puis poursuivre par **Font Froide, La Salière, Le Collet du Furon** (attention piste de ski de fond en hiver). Retrouvez alors le carrefour de la **Combe Oursière** et finissez votre randonnée par le même itinéraire qu'à l'aller.

Sur votre chemin...



Le tétras-lyre (A)
Pic Saint Michel (C)

Les Lapiaz (B)
Le Col de l'Arc (D)

Toutes les infos pratiques

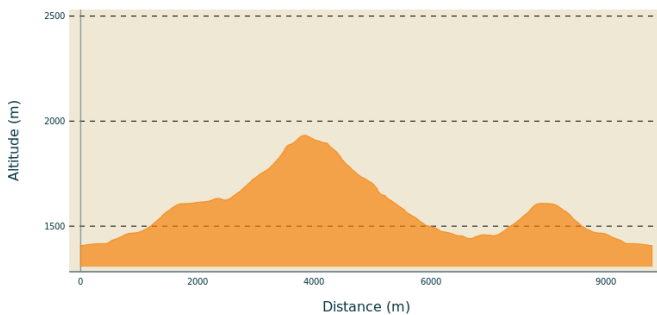
⚠️ Recommandations

Vous êtes à certaines périodes de l'année sur des zones d'estives, peut-être allez vous rencontrer des chiens de protection, souvent des Patous. Veillez à toujours contourner les troupeaux, tout en restant calme le temps que le chien vous identifie, ne pas les caresser ou les menacer. Si vous avez un chien, tenez le impérativement en laisse.

Attention par temps de pluie, certains passages techniques peuvent être délicats et glissants !

Utilisez les passages aménagés pour franchir les clôtures, refermez les portails et barrières. Restez sur les chemins balisés c'est aussi respecter la propriété privée.

Profil altimétrique



Altitude min 1407 m
Altitude max 1933 m

Transports

En bus : Navettes régulières en bus depuis Grenoble (attention ces dernières ne passent pas aux Barnets, mais au village de Lans-en-Vercors): [ligne T64](#) et [ligne T65](#)

En Autostop :

Possibilité d'aller et/ou retour en autostop avec Rezo Pouce depuis Autrans-Méaudre, Lans-en-Vercors, Grenoble et le Royans-Vercors (retrouvez tous les arrêts Vercors sur www.rezopouce.fr) ↴

↴

En covoiturage :

Proposez ou réservez votre covoiturage avec la plateforme régionale [Mov' Ici](#).

Accès routier

Depuis Lans-en-Vercors, prendre la direction de la Sierre (Stade de neige des Montagnes de Lans) par la D1061, garez-vous au parking de la Sierre, vers les remontées mécaniques.

Parking conseillé

Parking Les Barnets (route des Montagnes de Lans)

Lieux de renseignement

OTI 4M - Bureau d'information de
Lans-en-Vercors
246 avenue Léopold Fabre, 38250
Lans-en-Vercors
info.lansenvercors@otivercors.com
Tel : 04 76 95 42 62
<https://www.vercors-experience.com/>

Sur votre chemin...



Le tétras-lyre (A)

La zone située sous le Pic Saint-Michel accueille le tétras-lyre. Cet oiseau sédentaire est l'un des symboles du Parc naturel régional du Vercors. Il figure sur le logo du parc, en compagnie de la tulipe sauvage. En période de reproduction (avril-mai) le coq chante au lever du jour. Mais ne cherchez pas à le voir et surtout restez sur les chemins, car cette espèce remarquable est très sensible au dérangement.


Crédit photo : "Birkhahn" (CC-BY-SA 3.0) par Vnp



Les Lapiaz (B)

Les lapiaz résultent du ruissellement de l'eau à la surface des dalles de calcaires. Le calcaire étant soluble à l'eau, des rigoles se forment et dessinent des canyons miniatures (forme karstique), l'eau s'infiltré ensuite dans les fissures pour rejoindre le réseau souterrain.

Crédit photo : m_rocheblave



Pic Saint Michel (C)

Le Pic Saint Michel avec ses 1966 mètres est un sommet emblématique du Vercors, dominant Grenoble. Le panorama sur une grande partie des Alpes est exceptionnel. L'hiver, c'est un lieu apprécié pour le ski de randonnée.

Crédit photo : M. Rocheblave



Le Col de l'Arc (D)

Juste en contrebas du Pic Saint-Michel, l'érosion du calcaire a dessiné un grand arc de cercle aux formes harmonieuses : le Col de l'Arc. Ce col a représenté jadis un point de rencontre entre les habitants du Val de Lans et ceux du Trièves. Les agriculteurs des Quatre-Montagnes venaient y échanger leurs bêtes contre de l'huile et du vin.

Crédit photo : S&M Booth