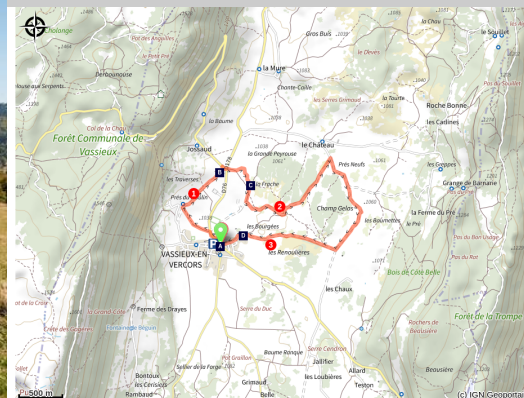


La plaine de Vassieux

Vercors-Drôme - Vassieux-en-Vercors



(PNRV)



Cet itinéraire vous invite au recueillement sur les traces des combats de juillet de 1944.

Après un départ de Vassieux-en-Vercors, vous passerez à côté de la nécropole des victimes de juillet 1944. De retour dans le village, vous verrez sur la droite les seules maisons ayant échappé à la destruction de l'époque.

Infos pratiques

Pratique : À pied

Durée : 1 h 30

Longueur : 6.4 km

Dénivelé positif : 67 m

Difficulté : Facile

Type : Boucle

Thèmes : Agriculture et Savoir faire, Histoire et patrimoine, Point de vue, Résistance

Itinéraire

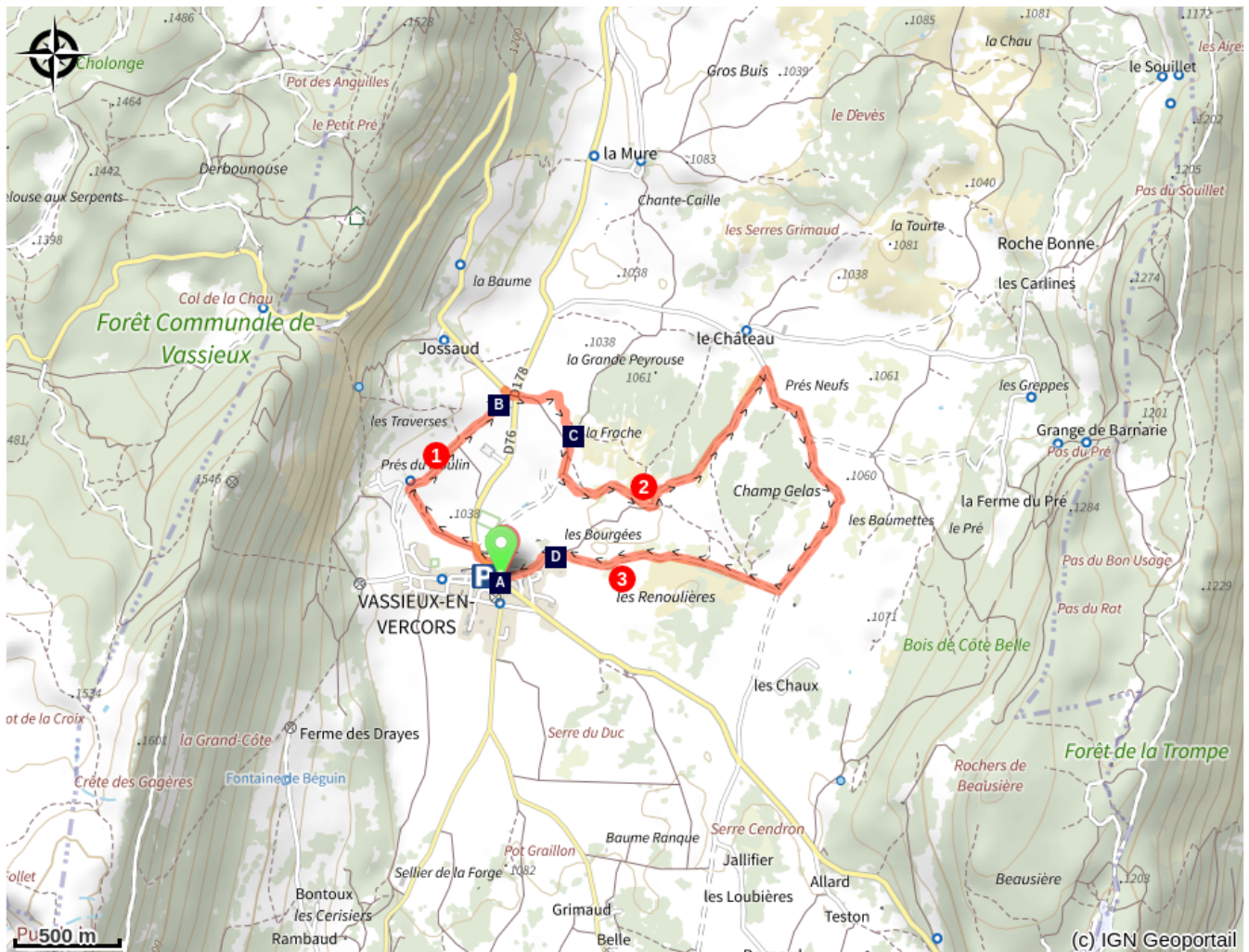
Départ : Vassieux-en-Vercors (parking à l'entrée du village)

Arrivée : Vassieux-en-Vercors (parking à l'entrée du village)

Balisage :  GTV VTT  PR

1. Départ de **Vassieux-en-Vercors**, rejoindre le carrefour de **Pourlette** puis traverser la route pour partir à gauche au milieu d'un pré en direction du lotissement. Bien suivre le balisage jaune-vert jusqu'à la **Nécropole**.
2. Depuis la **Nécropole**, traverser de nouveau la route (attention aux voitures) et atteindre **La Grande Peyrouse, La Frache et La Mare**.
3. Continuer la promenade en passant par **Le Bouchet, Pisse-Chien puis Les Bourgets**, avant de retrouver le village de **Vassieux-en-Vercors**.

Sur votre chemin...



Vassieux-en-Vercors (A)

La Nécropole de Vassieux-en-Vercors (B)

Plateau de Vassieux-en-Vercors (C)

Les moulins à vent (D)

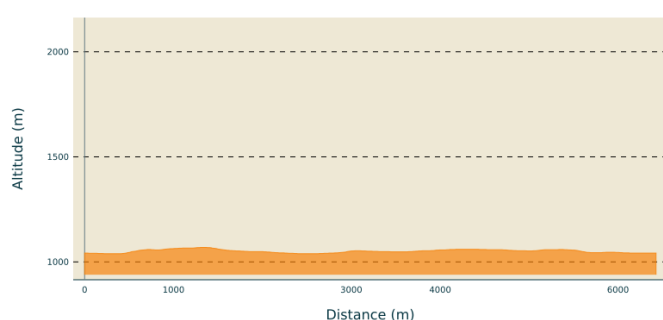
Toutes les infos pratiques

Recommandations

Utilisez les passages aménagés pour franchir les clôtures, refermez les portails et barrières par respect pour les activités pastorales et agricoles.

Restez sur les chemins balisés c'est aussi respecter la propriété privée.

Profil altimétrique



Altitude min 1039 m
Altitude max 1069 m

Transports

BUS [Ligne 05](#) : Valence-Vassieux en Vercors

Transdrôme: service de transport à la demande après un trajet en transport en commun - Prise en charge personne en fauteuil roulant - Réservation au 0810 26 26 07

Accès routier

Depuis le Col du Rousset, suivre la D518 puis la D76 en direction de Vassieux-en-Vercors. Depuis la Chapelle-en-Vercors suivre la D178 en direction de Vassieux-en-Vercors.

Parking conseillé

Parking village

Lieux de renseignement

OTI Vercors-Drôme - Bureau La Chapelle-en-Vercors
Place Pietri, 26 420 La Chapelle-en-Vercors

info@vercors-drome.com

Tel : 04 75 48 22 54

<http://www.vercors-drome.com/>

Sur votre chemin...



Vassieux-en-Vercors (A)

Haut lieu de la résistance, Vassieux-en-Vercors reste à jamais marqué par l'histoire. Vassieux est l'une des 5 villes et villages de France cités à l'ordre des Compagnons de la Libération par le Général De Gaulle. Le village a payé un lourd tribut, à l'aide apportée par ses habitants au maquis du Vercors. En effet, Alors que les maquisards attendaient un parachutage de vivres et d'armes, ce sont les nazis qui ont surgi en planeurs et se sont posés dans la plaine de Vassieux, le 21 juillet 1944. Le massacre qui a suivi a sonné la fin de la résistance dans le Vercors. Sur la place centrale, une plaque commémorative (un martyrologue) honore les noms des habitants, 76 femmes, enfants et hommes qui ont perdu la vie sur les 430 habitants du village. Le Mémorial de la Résistance invite à la réflexion et au souvenir. Mais Vassieux garde aussi les traces d'une histoire plus ancienne : celle des hommes préhistoriques, utilisant un important gisement de silex, évoquée par le musée de la Préhistoire.
Crédit photo : L.Mahe



La Nécropole de Vassieux-en-Vercors (B)

Après le village de Vassieux, découvrez la Nécropole, où sont enterrés l'ensemble des victimes civiles et militaires des événements de Vassieux. Outre les habitants du village, les tombes nous montrent que la résistance en Vercors était un vaste mouvement, civil et militaire et qui regroupait des hommes et des femmes de nombreuses nationalités. Sur les plaques, on voit des noms de soldats et de maquisards russes, polonais, algériens, anglais ou américains. Deux carcasses des planeurs avec lesquels les soldats allemands ont débarqué sont exposées en dehors de l'enceinte. Le Mémorial de la Résistance géré par le parc du Vercors et le musée départemental de la Résistance permettent d'en savoir plus sur le maquis du Vercors.
Crédit photo : Stephane Prodent / Mémorial de la Résistance en Vercors



Plateau de Vassieux-en-Vercors (C)

Le plateau de Vassieux-en-Vercors est un paysage ouvert caractéristique des plateaux karstiques, l'eau de surface est quasi inexistante et les sols peu épais. L'eau s'infiltré dans le sous sol créant des réseaux souterrains dont l'exutoire connu est la source d'Arbois dans les Gorges de la Bourne. Cependant, les dolines, qui sont des dépressions où l'argile s'accumule permettant, quelque fois, la culture de céréales.
Crédit photo : S.M Booth



Les moulins à vent (D)

Au carrefour du Bourget, retournez-vous pour apercevoir sur l'horizon les deux tours ruinées du hameau de la Mure. Ce sont deux anciens moulins à vent. Vassieux en comptait 8 au total. Le dernier s'est arrêté de moudre en 1878. Il faut dire que ce vaste plateau ouvert au nord et au sud est particulièrement venté. Les moulins de Vassieux sont les seuls connus dans les Alpes.
Crédit photo : P.Mayade