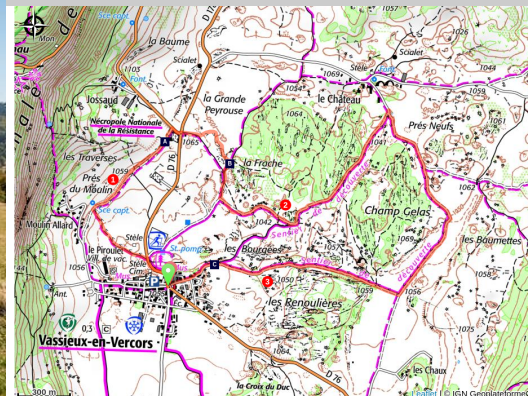


La plaine de Vassieux

Vercors-Drôme



(PNRV)



Cet itinéraire vous invite au recueillement sur les traces des combats de juillet de 1944.

Après un départ de Vassieux-en-Vercors, vous passerez à côté de la nécropole des victimes de juillet 1944. De retour dans le village, vous verrez sur la droite les seules maisons ayant échappée à la destruction de l'époque.

Infos pratiques

Pratique : À pied

Durée : 1 h 30

Longueur : 6.4 km

Dénivelé positif : 67 m

Difficulté : Facile

Type : Boucle

Thèmes : Agriculture et Savoir faire, Histoire et patrimoine, Point de vue, Résistance

Itinéraire

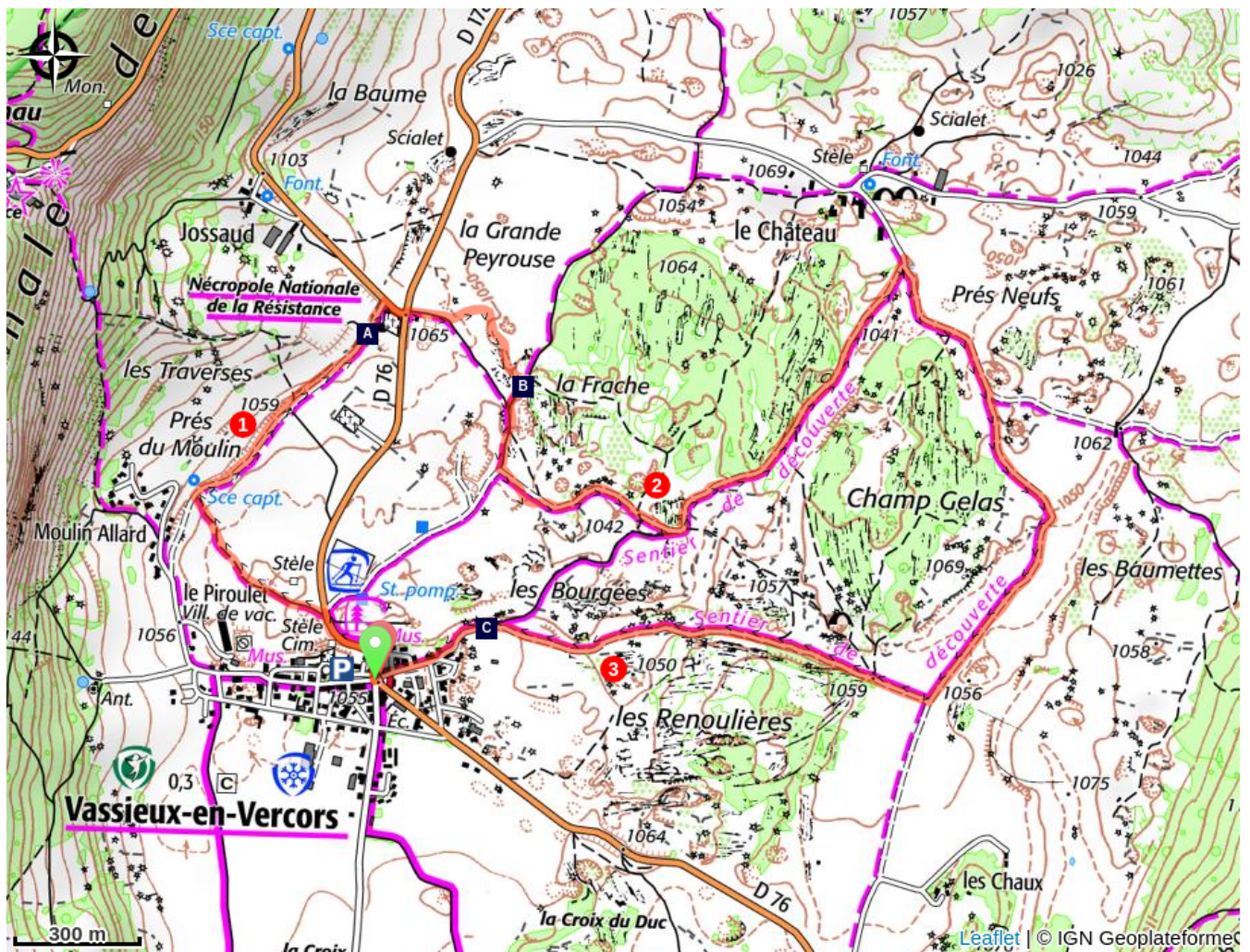
Départ : Vassieux-en-Vercors (parking à l'entrée du village)

Arrivée : Vassieux-en-Vercors (parking à l'entrée du village)

Balisage :  GTV VTT  PR

1. Départ de **Vassieux-en-Vercors**, rejoindre le carrefour de **Pourlette** puis traverser la route pour partir à gauche au milieu d'un pré en direction du lotissement. Bien suivre le balisage jaune-vert jusqu'à la **Nécropole**.
2. Depuis la **Nécropole**, traverser de nouveau la route (attention aux voitures) et atteindre **La Grande Peyrouse, La Frache et La Mare**.
3. Continuer la promenade en passant par **Le Bouchet, Pisse-Chien puis Les Bourgets**, avant de retrouver le village de **Vassieux-en-Vercors**.

Sur votre route...



La Nécropole de Vassieux-en-Vercors (A)

Les moulins à vent (C)

Plateau de Vassieux-en-Vercors (B)

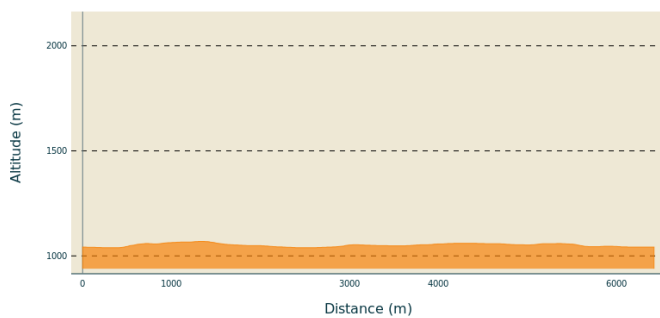
Toutes les informations pratiques

⚠️ Recommandations

Utilisez les passages aménagés pour franchir les clôtures, refermez les portails et barrières par respect pour les activités pastorales et agricoles.

Restez sur les chemins balisés c'est aussi respecter la propriété privée.

Profil altimétrique



Altitude min 1039 m

Altitude max 1069 m

Transports

En bus : [Ligne 05](#) : Valence-Vassieux en Vercors

En Autostop : Retrouvez tous les arrêts pour aller ou repartir, sur www.rezopouce.fr en autostop

En covoiturage : Partagez ou réservez votre covoiturage avec [Mov'ici](#), la plateforme de covoiturage régionale.

Transdrôme: service de transport à la demande après un trajet en transport en commun - Prise en charge personne en fauteuil roulant - Réservation au 0810 26 26 07

Accès routier

Depuis le Col du Rousset, suivre la D518 puis la D76 en direction de Vassieux-en-Vercors. Depuis la Chapelle-en-Vercors suivre la D178 en direction de Vassieux-en-Vercors.

Parking conseillé

Parking village

Lieux de renseignement

OTI Vercors-Drôme - Bureau La
Chapelle-en-Vercors
Place Pietri, 26 420 La Chapelle-en-
Vercors

info@vercors-drome.com

Tel : 04 75 48 22 54

<http://www.vercors-drome.com/>

Sur votre route...



La Nécropole de Vassieux-en-Vercors (A)

Après le village de Vassieux, découvrez la Nécropole, où sont enterrés l'ensemble des victimes civiles et militaires des événements de Vassieux. Outre les habitants du village, les tombes nous montrent que la résistance en Vercors était un vaste mouvement, civil et militaire et qui regroupait des hommes et des femmes de nombreuses nationalités. Sur les plaques, on voit des noms de soldats et de maquisards russes, polonais, algériens, anglais ou américains. Deux carcasses des planeurs avec lesquels les soldats allemands ont débarqué sont exposées en dehors de l'enceinte. Le Mémorial de la Résistance géré par le parc du Vercors et le musée départemental de la Résistance permettent d'en savoir plus sur le maquis du Vercors.

Crédit : Focus outdoor



Plateau de Vassieux-en-Vercors (B)

Le plateau de Vassieux-en-Vercors est un paysage ouvert caractéristique des plateaux karstiques, l'eau de surface est quasi inexistante et les sols peu épais. L'eau s'infiltré dans le sous sol créant des réseaux souterrains dont l'exutoire connu est la source d'Arbois dans les Gorges de la Bourne. Cependant, les dolines, qui sont des dépressions où l'argile s'accumule permettant, quelque fois, la culture de céréales.

Crédit : S.M Booth



Les moulins à vent (C)

Au carrefour du Bourget, retournez-vous pour apercevoir sur l'horizon les deux tours ruinées du hameau de la Mure. Ce sont deux anciens moulins à vent. Vassieux en comptait 8 au total. Le dernier s'est arrêté de moudre en 1878. Il faut dire que ce vaste plateau ouvert au nord et au sud est particulièrement venté. Les moulins de Vassieux sont les seuls connus dans les Alpes.

Crédit : P.Mayade
