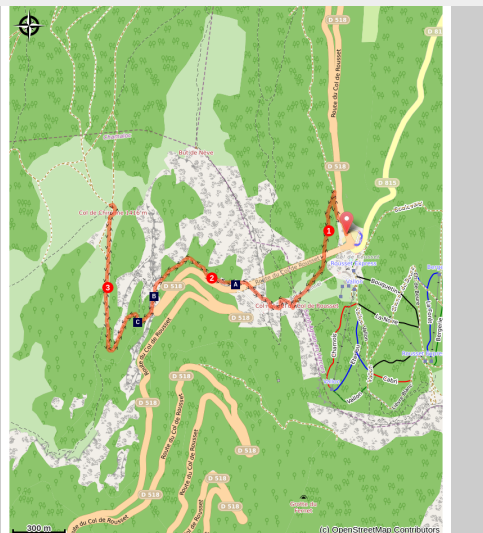


Col de Rousset - Chironne

Vercors-Drôme - Saint-Agnan-en-Vercors



Montée de Chironne (S&M Booth)



Rejoignez le col de Chironne par l'ancien chemin muletier.

Après avoir franchi la barrière climatique du col naturel du Rousset, vous sillonnez sur l'ancienne voie romaine creusée à flanc de falaise.

Infos pratiques

Pratique : À pied

Durée : 2 h

Longueur : 7.3 km

Dénivelé positif : 553 m

Difficulté : Moyen

Type : Aller-retour

Thèmes : Histoire et patrimoine, Point de vue

Itinéraire

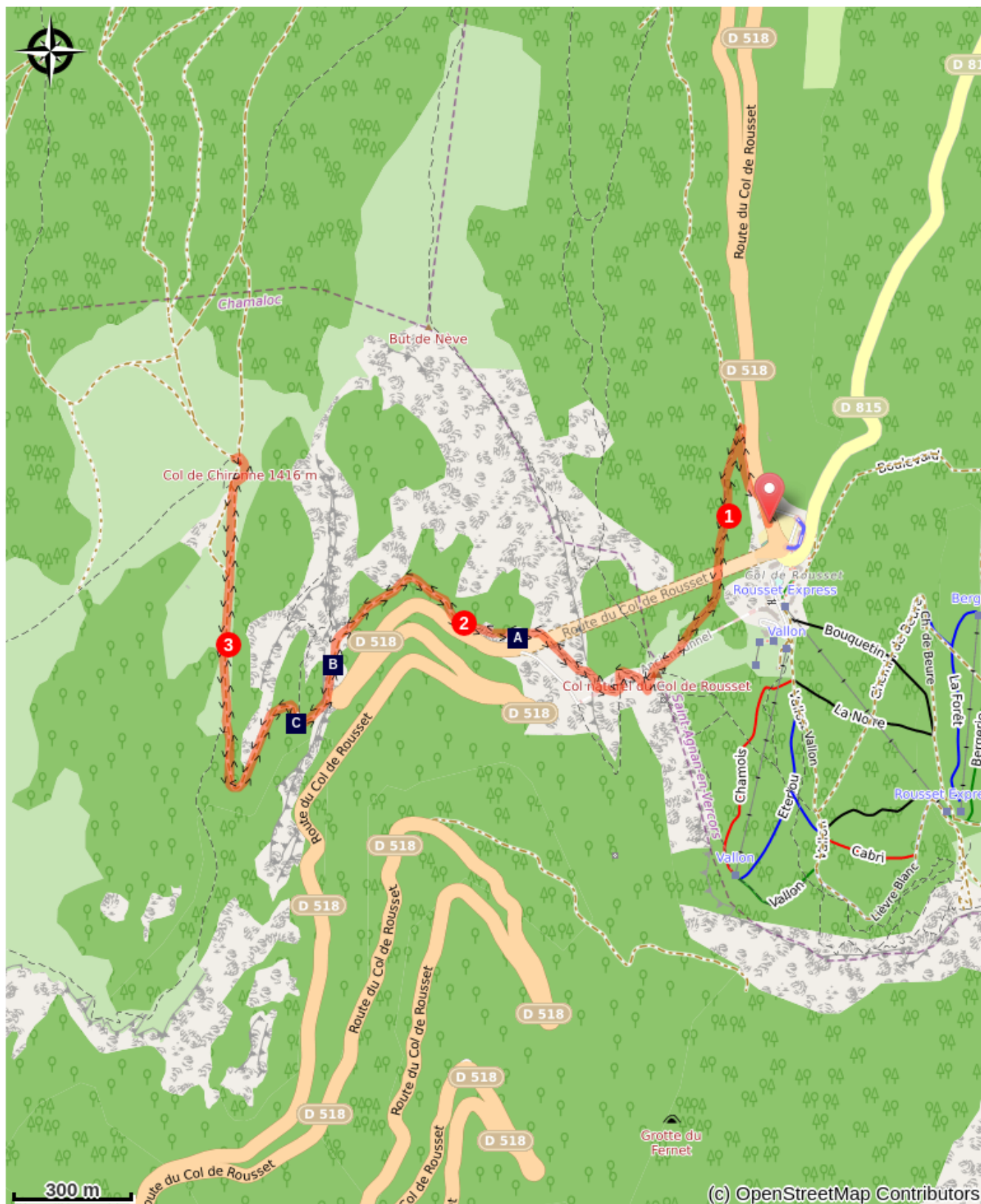
Départ : Parking Station du Col de Rousset

Arrivée : Parking Station du Col de Rousset

Balisage :  GTV à pied

1. Départ du **Col de Rousset** (grand parking de la station), vous traversez la route pour chercher la piste qui monte derrière le dernier bâtiment au nord et suivez la direction des Gauras, puis par le joli sentier en ascension vers le **col naturel**.
2. Du col naturel vous descendez par le GR93 et la GTV en direction du **Col de Chironne**. Vous allez déboucher sur une piste, puis l'ancienne voie romaine en encorbellement qui va s'étirer en piste jusqu'à l'alpage de Chironne.
3. Une fois sur l'alpage de Chironne, vous le remontez jusqu'au **Col de Chironne**, but ultime de votre parcours. Le retour au **Col de Rousset** s'effectue par le même itinéraire.

Sur votre chemin...



En équilibre entre 2 climats (A)
Les hêtres remarquables (C)

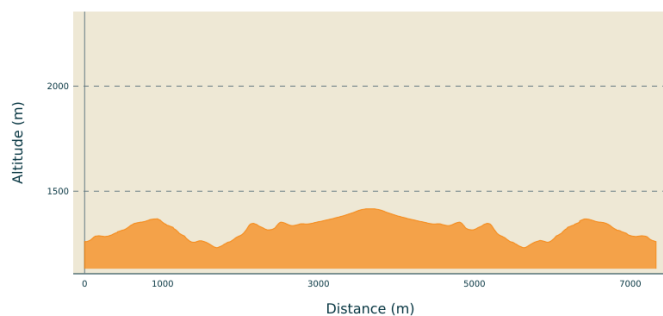
Ancienne voie romaine (B)

Toutes les infos pratiques

Recommandations

Attention par temps de pluie, passages glissants !

Profil altimétrique



Altitude min 1231 m
Altitude max 1416 m


Accès routier

Depuis Die Suivre la D518 en direction du Col du Rousset, parking juste après le tunnel. Depuis Saint Agnan-en-Vercors suivre la D518 en direction du Col du Rousset, parking avant l'entrée du tunnel.

Parking conseillé

Parking de la Station du Col de Rousset

Sur votre chemin...



En équilibre entre 2 climats (A)

Sur la corniche sud du Vercors, vous progressez sur une ligne de changement de climat. Dans les pentes à votre droite, descendant vers la vallée de la Drôme, on trouve des chênes verts, un des arbres emblématiques de la garrigue, végétation des climats méditerranéens. Si vous randonnez au mois de juillet, vous distinguerez sans doute des carrés violets parmi les champs en contrebas. Ce sont les lavandes les plus au nord de France. La perspective s'ouvre vers l'amont de la vallée de la Drôme. La grande barre rocheuse devant vous, le Glandasse, forme la pointe la plus au sud de la Réserve Naturelle des Hauts Plateaux du Vercors et signe l'extrême avancée des Préalpes du Nord. Les massifs qui ferment l'horizon au sud font avec les Baronnies en rive gauche de la Drôme et climat méditerranéen oblige, partie des Préalpes du Sud.
Crédit photo : S.M Booth



Ancienne voie romaine (B)

Un superbe chemin muletier (ancienne voie romaine), taillé en pleine falaise, permettait aux convois de mules et aux troupeaux qui remontaient du Diois, d'accéder à l'alpage de Chironne puis, via le col éponyme, de basculer sur le plateau du Vercors. Cet aménagement qui a dû nécessiter de nombreux bras et plusieurs années de travail, montre la persévérance des hommes pour aménager l'accès à la ressource précieuse que sont les alpages.
Crédit photo : PNRV



Les hêtres remarquables (C)

Le temps d'une pause, observez les hêtres remarquables, torturés par le vent et la neige, mais détenteurs de la mémoire des lieux.
Crédit photo : M. Rocheblave