
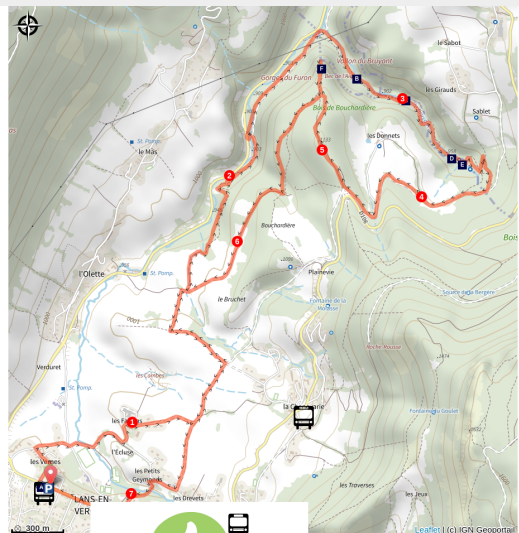


Le Bec de l'Aigle et les Gorges du Bruyant

4 Montagnes - Lans-en-Vercors



(M. Rocheblave)



Rejoignez les profondes gorges du Furon et le bouillonnement de ses eaux limpides. Ce havre de paix classé en raison de son intérêt écologique, faunistique et floristique y confère un espace de détente, de découverte, de fraîcheur et de convivialité.

Après un départ de l'ancienne gare du tramway, la randonnée devient progressivement plus sauvage, pour atteindre les Gorges du Bruyant (un site classé depuis 1977).

Infos pratiques

Pratique : À pied

Durée : 4 h

Longueur : 12.9 km

Dénivelé positif : 448 m

Difficulté : Moyen



Type : Boucle

Thèmes : Accessible en transport en commun, Géologie, Histoire et patrimoine

Itinéraire

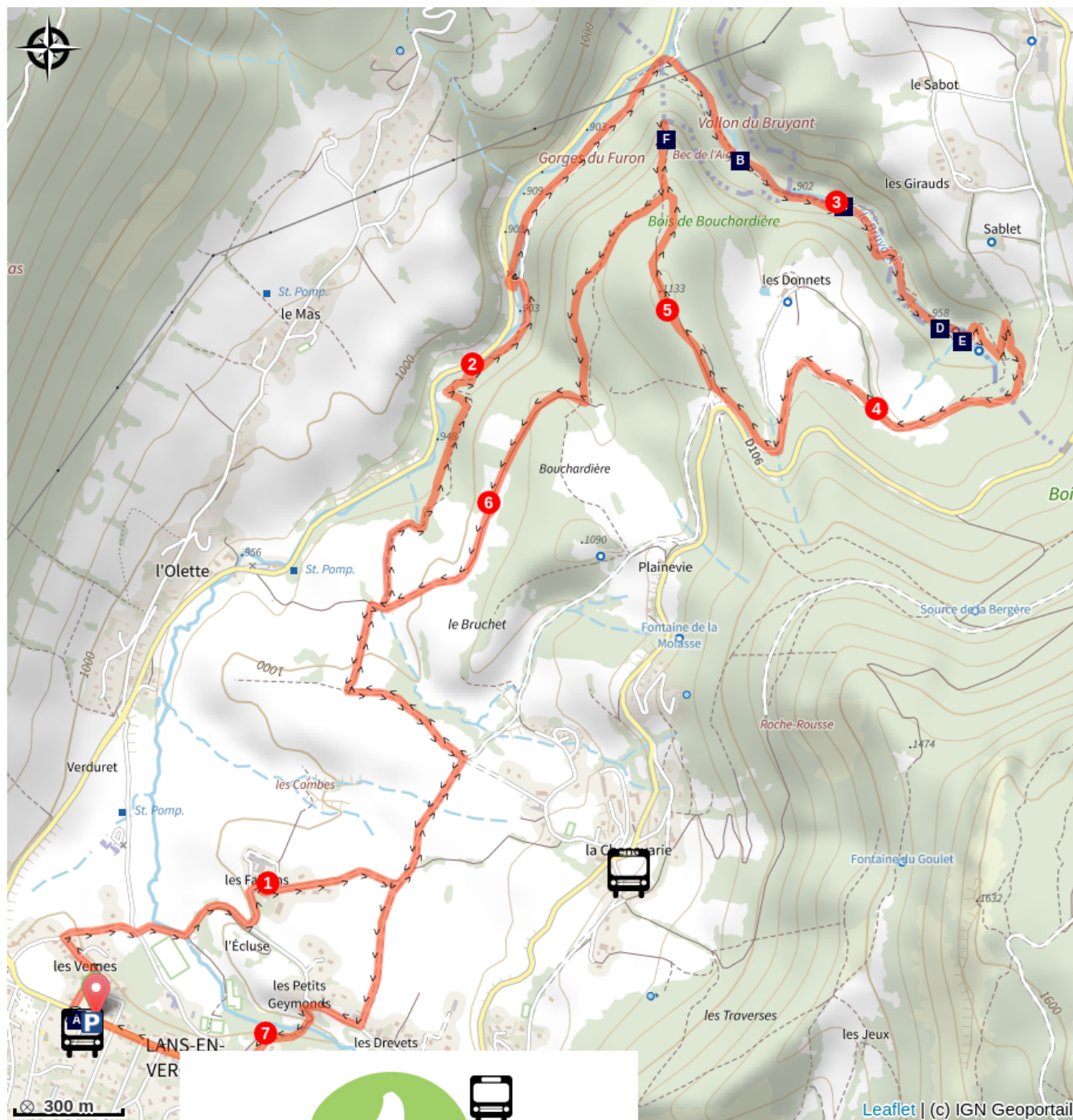
Départ : Le Tramway, Office de tourisme de Lans-en-Vercors

Arrivée : Le Tramway, Office de tourisme de Lans-en-Vercors

Balisage :  GTV VTT  PR  Via Vercors

1. Départ du **Tramway**, devant l'Office de tourisme, en passant par **Les Falcons, Pra Long, La Grange Verte, La Combe**.
2. Vous quittez alors le large chemin, pour suivre un petit chemin en bordure d'un champ en direction du **Bruyant**. Attention le chemin est escarpé et glissant par temps humide jusque la jonction avec la rivière du Furon dans les gorges du même nom.
3. Prendre ensuite la direction du **Haut Bruyant**. Vous allez remonter l'intégralité des gorges du Bruyant.
4. Au **Haut Bruyant** vous reprenez pied sur un large chemin et prenez la direction de **La Croix de Lichou**.
5. Vous rentrez alors dans la forêt en direction du **Bec de l'Aigle**. Au carrefour du Bec de l'Aigle vous avez le choix entre continuer directement vers **Lans-en-Vercors** et **La combe**, ou bien faire un aller-retour au Bec de l'Aigle (attention si vous vous approchez au bord de la falaise, la plus grande prudence est recommandée !).
6. Après **La Combe** et **La Grange Verte** vous continuez par une variante de retour en direction de **Lans-en-Vercors** par **Les Petits Geymonds** et **La Croix** (en retrouvant le Furon), puis traversez le village jusqu'au **Tramway**.

Sur votre chemin...



Ancienne Gare du Tram (A)
La rivière du Bruyant (C)
L'émergence du Bruyant (E)

Le cingle plongeur (B)
Ruines du moulin (D)
Bec de l'Aigle (F)

Toutes les infos pratiques

⚠️ Recommandations

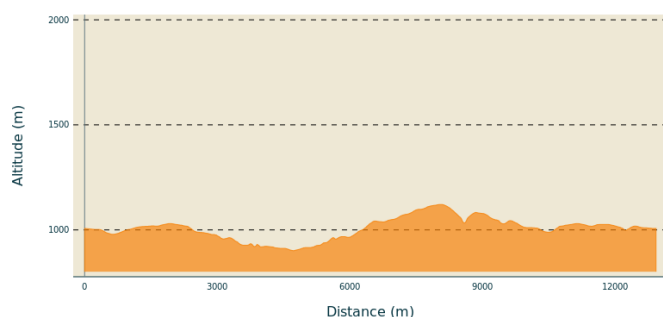
Soyez vigilant par temps de pluie, entre *Le Bruyant et La Combe*, passages glissants et délicats !

De même, à l'approche du bord de falaise au niveau du Bec de l'Aigle, la plus grande prudence est de mise surtout avec les enfants.

Utilisez les passages aménagés pour franchir les clôtures, refermez les portails et barrières derrière vous.

Restez sur les chemins balisés c'est aussi respecter la propriété privée.

Profil altimétrique



Altitude min 901 m
Altitude max 1121 m

Transports

En train :

[Gare SnCF de Grenoble](#)

En bus :

Avec les cars Régions prendre la ligne T64 ou la ligne T65 par Engins pour rejoindre Lans : Arrêt au départ de ce parcours devant l'office de Tourisme.

Le calculateur d'itinéraire multimodal OÙRA vous donne accès à toutes les correspondances entre les trains régionaux, transports urbains et ligne de bus départementale : <https://www.oura.com/> ↗

En Autostop :

Possibilité d'aller et/ou retour en autostop avec Rezo Pouce sur Lans-en-Vercors et Grenoble (retrouvez la carte des arrêts sur www.rezopouce.fr) ↗

↗

En covoiturage :

Proposez ou réservez votre covoiturage avec la plateforme régionale Mov'Ici.

Accès routier

Depuis Sassenage suivre la D531 en direction de Lans-en-Vercors.

Depuis Villard-de-Lans, suivre la D531 en direction de Lans-en-Vercors.

Parking conseillé

Parking de l'Office de tourisme / Gare routière

Lieux de renseignement

OTI 4M - Bureau d'information de
Lans-en-Vercors
246 avenue Léopold Fabre, 38250
Lans-en-Vercors

info.lansenvercors@otivercors.com
Tel : 04 76 95 42 62
<https://www.vercors-experience.com/>

OTI 4M - Bureau d'information de
Saint-Nizier-du-Moucherotte
Place du Village, 38250 Saint-Nizier-
du-Moucherotte


info.stnizierdumoucherotte@otivercors.com
Tel : 04 76 53 40 60
<https://www.vercors-experience.com/>

Sur votre chemin...



Ancienne Gare du Tram (A)

Ancienne gare de tramway qui reliait Grenoble à Villard de Lans, ce bâtiment accueille aujourd'hui l'office de tourisme de Lans-en-Vercors. C'est un lieu d'information stratégique pour le visiteur arrivant de Grenoble et aussi un arrêt important pour les lignes de Bus qui déservent le Vercors et l'accès à Grenoble.
Crédit photo : M. Rocheblave



Le cincle plongeur (B)

Vous verrez certainement dans le vallon du Bruyant, comme dans les autres zones de torrent du Vercors, un petit passereau de la taille d'une grive. C'est le cincle plongeur. Il est trapu et assez haut sur pattes. Sa queue est courte et souvent relevée. Sa gorge et sa poitrine sont blanches alors que le reste de son corps est sombre.'
Crédit photo : J. Andrieux



La rivière du Bruyant (C)

La rivière du Bruyant est l'une des rivières les plus préservées du Vercors. C'est un affluent du Furon qui lui-même est un affluent de l'Isère qu'il rejoint à Sassenage.
Crédit photo : M. Rocheblave



Ruines du moulin (D)

Sur le site, on peut encore aujourd'hui observer les ruines d'un moulin. En effet, le Bruyant étant le seul cours d'eau de la commune de Saint-Nizier-du-Moucherotte, un moulin y avait été construit dans les années 1630. La source étant alimentée toute l'année, le site était favorable à cette implantation. Le meunier de Saint-Nizier y transformait le blé récolté ou d'autres céréales en farine. Persistent aujourd'hui meules, voûtes et canaux... Un chemin en lacets tapissé de dalles permettait un accès au moulin depuis le haut.
Crédit photo : PNRV



L'émergence du Bruyant (E)

L'émergence du Bruyant regroupe les eaux souterraines d'un vaste secteur allant du Moucherotte au plateau des Ramées. Cela explique le débit souvent important dans la rivière du Bruyant car si elle n'était pas alimentée par les réseaux souterrains, il est probable que la rivière connaîtrait des périodes sans eaux.

Crédit photo : V. Giry



Bec de l'Aigle (F)

Depuis le Bec de l'Aigle, admirez le panorama sur l'ensemble de votre parcours : les gorges du Furon sont sous vos yeux, avec le hameau des Aigaux et le Plateau de la Molière en second plan.

Crédit photo : m_rocheblave