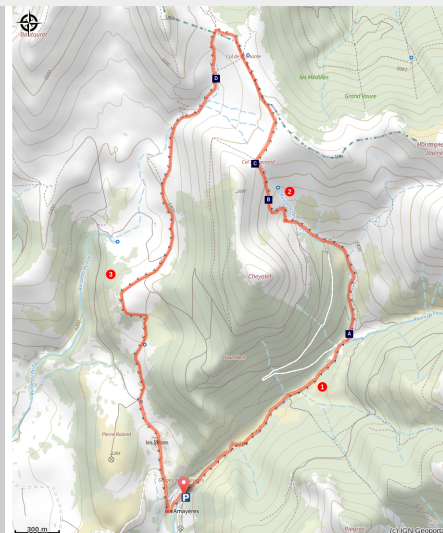


Le Tour de Chevalet

Diois - Lus-la-Croix-Haute



Lus la Croix Haute (C.Wolf)



Sillonnez les grands espaces composés de plusieurs alpages importants. Depuis les cols de Tournerond et de la Chante, admirez le somptueux panorama sur les sommets qui vous entourent, vous repartirez avec des images inoubliables plein la tête.

L'alpage traversé offre un cadre bucolique à cette randonnée toute en perspectives : vue ouverte, sensation de plénitude, terrain privilégié d'observation des vautours fauves et de la faune alpine en général.

Infos pratiques

Pratique : À pied

Durée : 3 h 30

Longueur : 8.7 km

Dénivelé positif : 534 m

Difficulté : Moyen

Type : Boucle

Thèmes : Faune, Flore, Pastoralisme, Point de vue, Sommet

Itinéraire

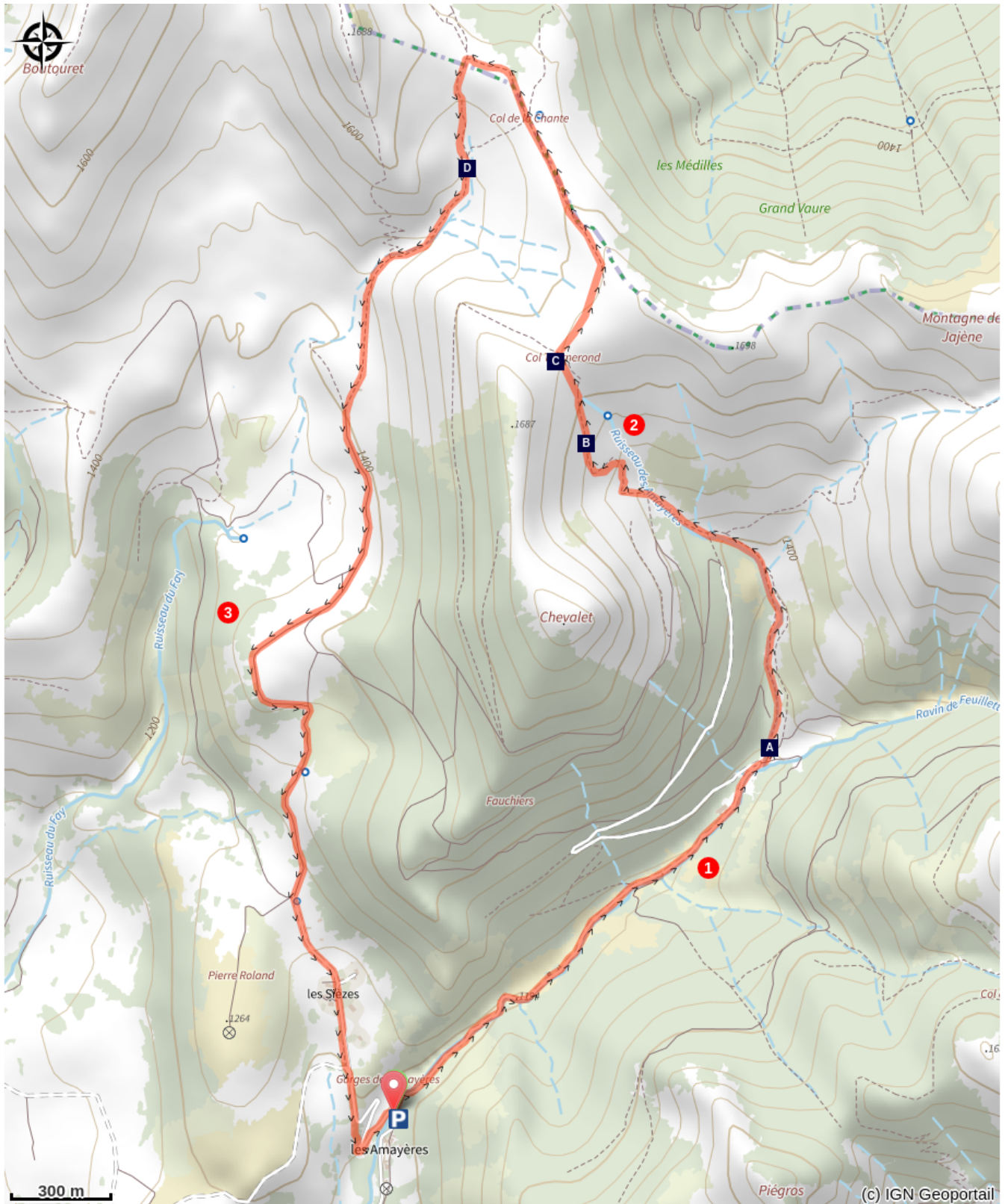
Départ : Pont des Amayères, Lus-la-Croix-Haute

Arrivée : Pont des Amayères, Lus-la-Croix-Haute

Balisage :  GR  PR

1. Au **Pont des Amayères** (parking), prenez le chemin qui pénètre dans les gorges en direction des **Bergeries des Amayères** (GR93).
2. Aux bergeries, la vallée se sépare en deux, prenez celle de gauche qui se dirige vers le **Vallon de Tranchemule**, longez un petit ruisseau. Après le croisement du *Vallon de Tranchemule*, le sentier se raidit pour accéder au **Col de Tournerond**. Rejoindre ensuite le **Col de la Chante** en traversant les pentes d'alpage situées à votre droite. Une fois sur la crête, vous descendrez jusqu'au col.
3. Quitter la crête et descendez dans le creux du vallon, pour rejoindre **La Cassa**. Le sentier, menant au pied de la montagne de Chevalet, s'élargit et poursuit un moment à plat, puis, il descend jusqu'au croisement du **Réservoir**. De là, continuez tout droit, traversez le hameau des **Sièzes** et **Chemin des Miellons**. Dans le premier virage de la route, un chemin permet de couper les lacets pour rejoindre plus rapidement le **Pont des Amayères**.

Sur votre chemin...



Travaux RTM (A)
Col de Tournerond (C)

Alpage de Chevalet (B)
Vautour Fauve (D)

Toutes les infos pratiques

⚠️ Recommandations

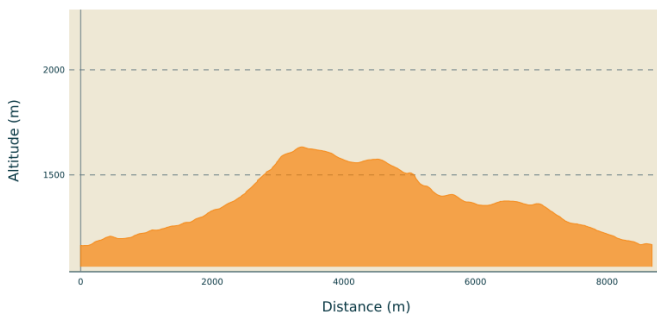
Attention, durant toute la période d'estive qui peut s'étendre de Mai à Octobre, les chiens sont INTERDITS par arrêté municipal sur toutes ces zones d'alpages MÊME TENUE EN LAISSE !

Utilisez les passages aménagés pour franchir les clôtures, refermez les portails et barrières par respect pour les activités pastorales et agricoles.

Restez sur les chemins balisés c'est aussi respecter la propriété privée.

Attention, itinéraire principalement en zone d'alpages, le sentier est parfois peu marqué et peut-être confondu avec les traces (drailles) laissées par les troupeaux.

Profil altimétrique



Altitude min 1163 m
Altitude max 1633 m

Transports

Gare SNCF de [Lus-la-Croix-Haute](#)

Bus: Ligne Express Régionale [n°31](#)
Grenoble-Marseille

Accès routier

Depuis la E712/D1075, prendre la direction de Lus-la-Croix-Haute par la D505, puis suivre la D753 en direction des "Amayères".

Parking conseillé

à proximité du Pont des Amayères

Lieux de renseignement

Office de tourisme de Lus-la-Croix-Haute
10 Place des Lucioles, 26620 Lus-la-Croix-Haute

luslacroixhaute@diois-tourisme.com

Tel : 04 92 58 51 85

<http://www.diois-tourisme.com>


Sur votre chemin...



Travaux RTM (A)

En 1860, sont créés les services de Restauration des Terrains de Montagne (RTM), afin d'éviter les phénomènes trop importants d'érosion et de ruissellement, provoquant notamment des laves torrentielles. Pour se faire, une politique de reboisement a été lancée, tout comme la mise en place de seuils dans les zones d'écoulement. La restauration a été particulièrement importante dans le Diois.


Crédit photo : PNRV



Alpage de Chevalet (B)

L'alpage, espace de liberté vivant au rythme du passage des troupeaux ovins et de leurs bergers. Ces espaces ouverts sont entretenus par l'homme grâce à l'agriculture. Sans agriculture, ces espaces se fermentaient progressivement.


Crédit photo : PNRV



Col de Tournerond (C)

Une des frontières montagneuses entre le Trièves et le Diois, le Col de Tournerond offre une vue sur les sommets et crêtes alentours: le Rogon, le Jocou...

Crédit photo : PNRV



Vautour Fauve (D)

Peut-être aurez vous la chance d'observer le vautour fauve. Réintroduit dans le Vercors en 1999, ce charognard pouvant peser plus de 10 kilos et avoir une envergure allant jusqu'à 2m80. Les vautours prospectent là où se trouvent les troupeaux, à la recherche de nourriture.

Crédit photo : S&M Booth