Col de Côte Chèvre - Rocher de Combau

Diois - Treschenu-Creyers

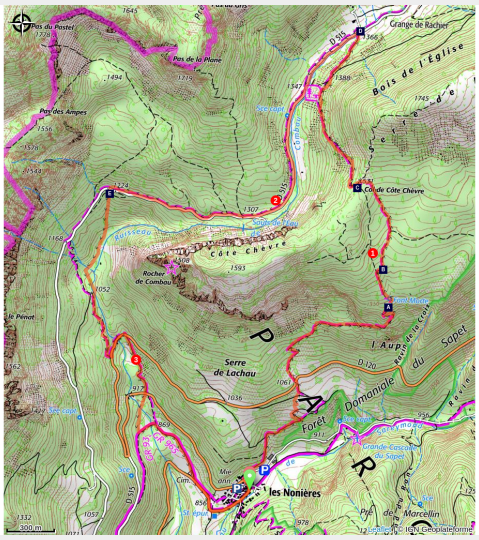

Le rocher de Combau (D. Oddoz)

Partez sur les hauteurs autour du Rocher de Combau, de magnifiques panoramas vous attendent sur le sud des hauts-plateaux du Vercors notamment.

La vue sur la partie sud de la réserve naturelle des hauts-plateaux du Vercors (Glandasse, Archiane), le charme du vallon de Combau et le souvenir d'un ancien alambic, autant de curiosités à découvrir sur cette belle randonnée aux ambiances particulières.

Infos pratiques

Pratique : À pied

Durée : 4 h 30

Longueur : 10.5 km

Dénivelé positif : 754 m

Difficulté : Difficile

Type : Boucle

Thèmes : Faune, Histoire et patrimoine, Point de vue

Itinéraire

Départ : Les Nonières, Treschenu-Creyers
Arrivée : Les Nonières, Treschenu-Creyers
Balisage : GR GTV à pied PR

1. Départ des **Nonières** (parking dans le hameau), direction **Col de Côte Chèvre**. Suivre le balisage jaune-vert et prendre le chemin juste derrière l'hôtel « Le Mont Barral ». Plus loin, couper, la route du Col de Menée et poursuivre entre forêts et clairières. Le sentier emprunte un bois d'épicéas et de pins à crochets pour déboucher au **Col de Côte Chèvre**. Après avoir profité de la vue spectaculaire, cette randonnée continue par la traversée d'une zone d'éboulis avant de rejoindre la route au carrefour **Granges de Combau**.
2. Emprunter alors un moment la route qui contourne le rocher de Combau, jusqu'au poteau directionnel qui vous indique **Liodève**.
3. De là, quitter le goudron pour un joli sentier en sous-bois qui longe le ruisseau de Combau (toujours balisage jaune et vert). Après avoir de nouveau traversé par deux fois la route, atteindre **Liodève**. Le retour aux **Nonières** s'effectue par le GR 93.

Sur votre chemin…

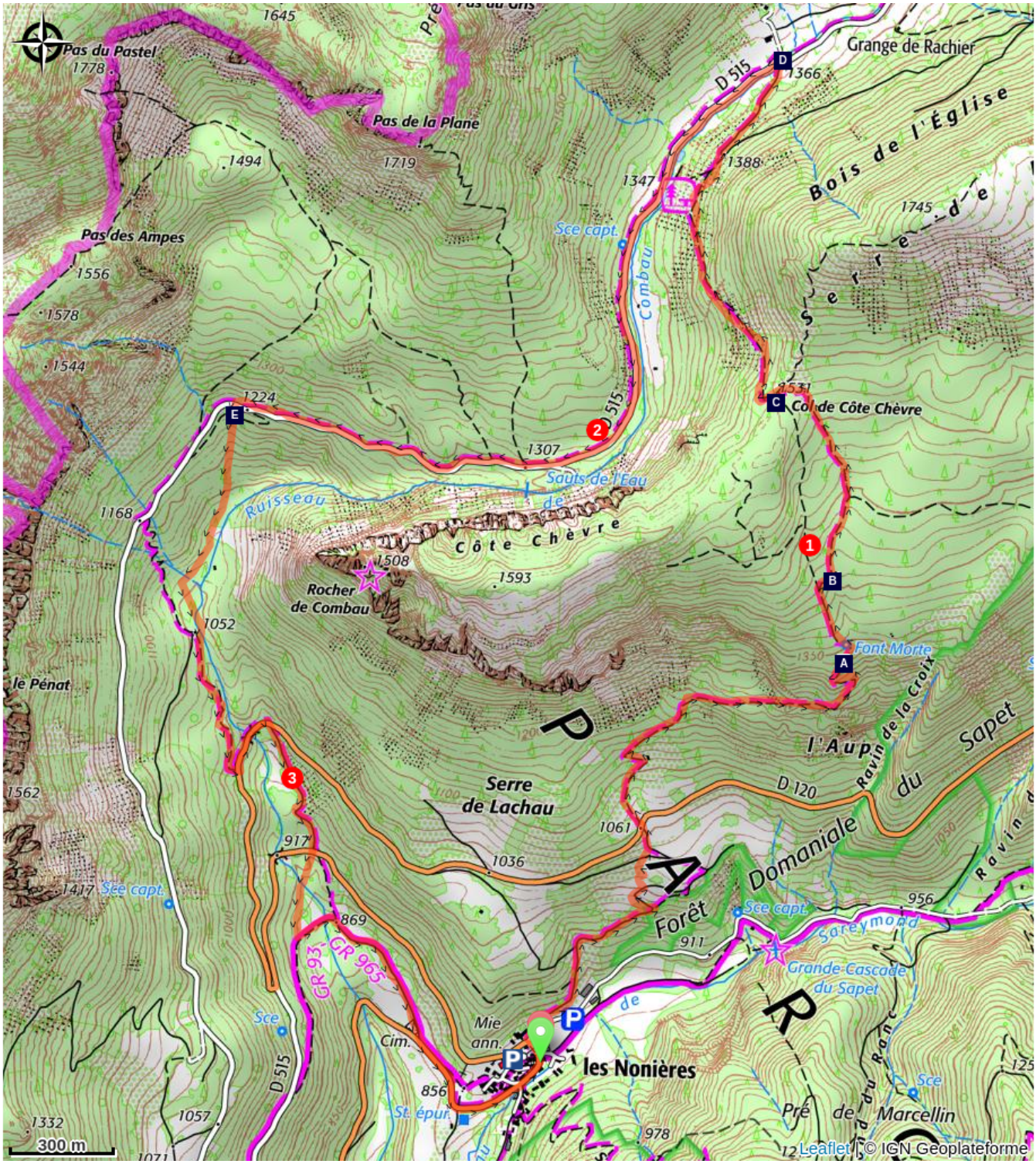

Alambic (A)
Col de Côte Chèvre (C)
Rocher de Combeau (E)
Ruine de Côte Chèvre (B)
Vallon de Combeau (D)

Toutes les infos pratiques

⚠ Recommandations

Vous êtes parfois amené à parcourir des zones d'estive, peut-être allez vous rencontrer des chiens de protection, souvent des Patous. Veillez à toujours contourner les troupeaux, tout en restant calme le temps que le chien vous identifient, ne pas les caresser ou les menacer.
Attention, durant toute la période d'estive qui peut s'étendre de Mai à Octobre, les chiens sont INTERDITS par arrêté municipal sur toutes ces zones d'alpages MÊME TENUE EN LAISSE !

Utilisez les passages aménagés pour franchir les clôtures, refermez les portails et barrières, restez sur les chemins balisés.
Restez sur les chemins balisés c'est aussi respecter la propriété privée.

Profil altimétrique

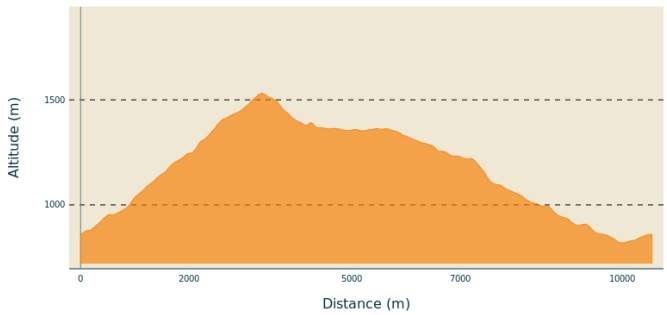

Altitude min 820 m
Altitude max 1531 m

Transports

En train : gare de Die
Calcul d'itinéraire et correspondances train-bus : https://www.oura.com/

En bus : ligne D29 Die-Châtillon-en-Diois
puis continuer en stop ou en covoiturage

En Autostop :
Possibilité d'aller et/ou retour en autostop avec Rezo Pouce depuis Villard, Lans et Grenoble (retrouvez tous les arrêts Vercors sur www.rezopouce.fr)

En covoiturage :
Proposez ou reservez votre covoiturage avec la plateforme régionale Mov'Ici.

Accès routier

Depuis Châtillon-en-Diois, prendre la direction de Menée par la D120, jusqu'au hameau les Nonières.

Depuis Chichilianne, prendre la D7 jusqu'au col de Menée puis la D120 en direction de Châtillon-en-Diois, jusqu'au hameau des Nonières.

Parking conseillé

Parking dans le hameau des Nonières

Lieux de renseignement

Office de tourisme de Châtillon-en-Diois
Square Jean Giono, 26410 Châtillon-en-Diois

chatillonendiois@diois-tourisme.com
Tel : 04 75 21 10 07
http://www.chatillonendiois-tourisme.com/

Office de tourisme du Pays du Diois
Rue des Jardins, 26150 Die

contact@diois-tourisme.com
Tel : 04 75 22 03 03
http://www.diois-tourisme.com/

Sur votre chemin...

Alambic (A)

L'ancien alambic témoigne d'une ancienne activité de distillation de lavande. C'est probablement la présence de sources à proximité qui a décidé de son implantation en ces lieux. Les champs de lavande étaient plus nombreux autour des Nonnieres par le passé. L'agriculture était aussi plus itinérante l'été entre les hameaux et les montagnes alentours.
Crédit photo : M. Rocheblave

Ruine de Côte Chèvre (B)

Ruine d'une ancienne habitation témoignant d'une activité agricole passée. En contre-bas, nous pouvons imaginer un ancien champ de lavande. En amont la prairie se referme mais devait accueillir des ovins ou bovins.
Crédit photo : M. Rocheblave

Col de Côte Chèvre (C)

Depuis le col de Côte Chèvre, admirez le panorama sur la partie sud de la réserve naturelle des Hauts-Plateaux du Vercors, mais aussi sur le Serre de Beaupuy.
Crédit photo : M. Morin

Vallon de Combeau (D)

Dominé par la Montagnette (1972m), le somptueux vallon de Combeau est un vallon en auge (son fond est plat et ses versants raides). Au printemps, la flore recouvre le vallon : vous pourrez y admirer des jonquilles, des orchidées dont le sabot de Vénus, des pins à crochets et une multitude d'autres espèces caractéristiques de la flore de montagne. L'été, le vallon est un lieu d'estive pour les brebis, qui entretiennent cet espace ouvert. Attention: la cueillette de fleurs est réglementée.
Crédit photo : S&M Booth

Rocher de Combeau (E)

Du haut de ses 1593 m, le Rocher de Combeau domine majestueusement la vallée qui porte son nom. Cet éperon rocheux en calcaire est le fruit de milliers d'années d'érosion. Crédit photo : S&M Booth