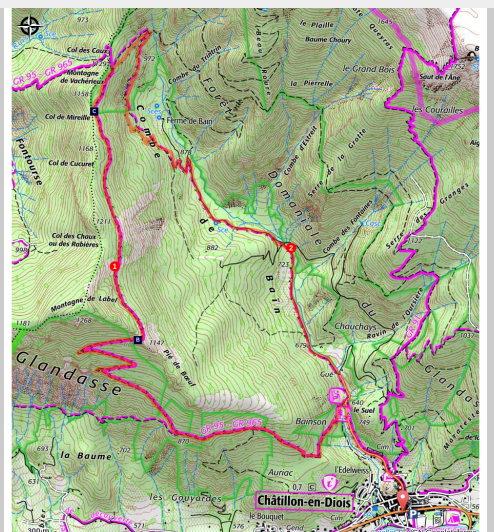



Bain

Diois - Châtillon-en-Diois



en arrière plan, Le Col des Caux (Michel Morin)

Découvrez le charme de Châtillon-en-Diois et ses hauteurs où de magnifiques panoramas vous attendent.

À partir de Châtillon-en-Diois, cette randonnée en partie en forêt offre de nombreux panoramas, à la fois sur les majestueuses falaises du Glandasse, le village et le vignoble de Châtillon-en-Diois.

Infos pratiques

Pratique : À pied

Durée : 4 h 15

Longueur : 11.2 km

Dénivelé positif : 696 m

Difficulté : Moyen

Type : Boucle

Thèmes : Accessible en transport en commun, Agriculture et Savoir faire, Point de vue

Itinéraire

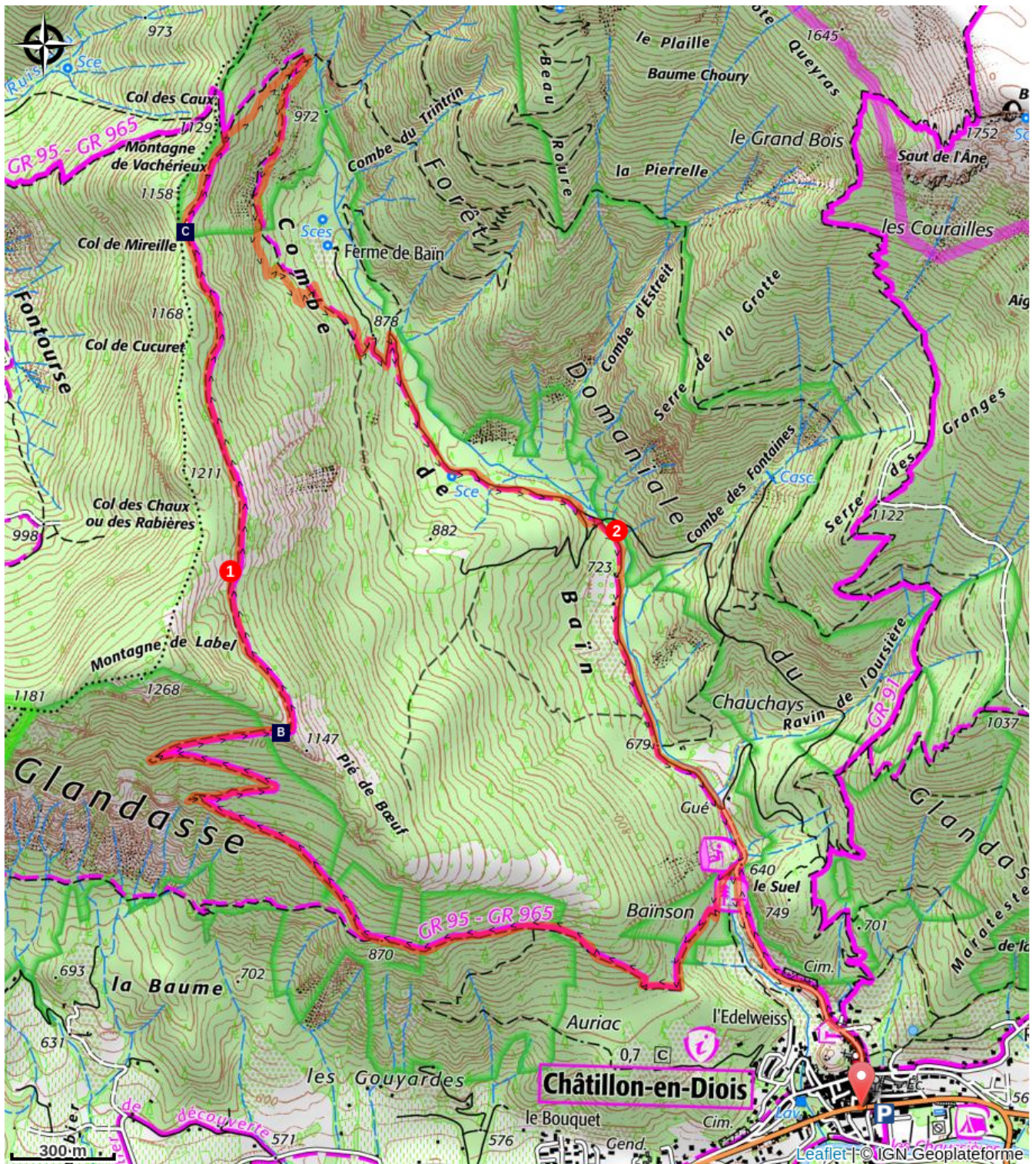
Départ : Châtillon-en-Diois

Arrivée : Châtillon-en-Diois

Balisage :  GR  PR

1. Départ au cœur du village de **Châtillon-en-Diois** (parking à proximité), prendre la direction du **Col des Caux** en passant par **Le Tricot** puis **Le Suel** (balisage blanc-rouge du GR® 95). Rejoindre **La Baume**, avant d'entamer la montée très régulière, passage au point de vue remarquable dit de « Pié de Boeuf ». Poursuivre vers le nord toujours sur le GR® pour déboucher au carrefour **Les Caux**. Faites l'aller-retour au **Col des Caux**.
2. De retour carrefour **Les Caux**, laisser le GR® 95 poursuivre sa route pour envisager le retour à **Châtillon-en-Diois** par la descente dans la Combe de Baïn, balisage jaune-vert. Au **Suel**, rejoindre **Le Tricot** puis le village.

Sur votre chemin...



Châtillon-en-Diois (A)
La forêt du Glandasse (C)

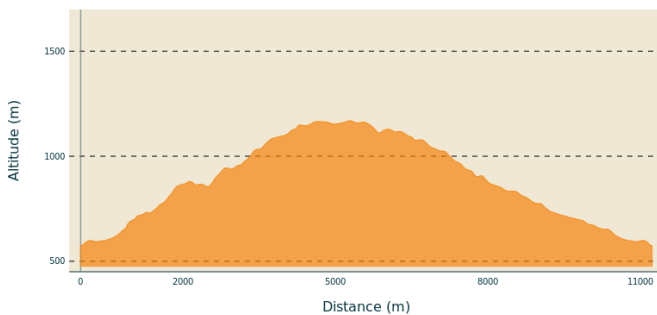
Vue du vignoble de Châtillon (B)

Toutes les infos pratiques

⚠️ Recommandations

Utilisez les passages aménagés pour franchir les clôtures, refermez les portails et barrières.
Restez sur les chemins balisés c'est aussi respecter la propriété privée.

Profil altimétrique



Altitude min 574 m
Altitude max 1169 m

Transports

En train :
[Gare SNCF de Die](#) : calcul d'itinéraire sur <https://www.oura.com>

En bus :
[ligne 29](#) Die Beaurières arrêt **Châtillon-en-Diois**

Le calculateur d'itinéraire multimodal OÙRA vous donne accès à toutes les correspondances entre les trains régionaux, transports urbains et ligne de bus départementale : <https://www.oura.com/>

En covoiturage :
Partagez ou réservez votre covoiturage avec [Mov'ici](#), la plateforme de covoiturage régionale.

Accès routier

Depuis Die, suivre la direction de Châtillon-en-Diois par la D93, puis par la D539, et garez-vous au centre du village.

Parking conseillé

Parking village

Lieux de renseignement

Office de tourisme de Châtillon-en-Diois

Square Jean Giono, 26410 Châtillon-en-Diois

chatillonendiois@diois-tourisme.com

Tel : 04 75 21 10 07

<http://www.chatillonendiois-tourisme.com/>

Office de tourisme du Pays du Diois

Rue des Jardins, 26150 Die

contact@diois-tourisme.com

Tel : 04 75 22 03 03

<http://www.diois-tourisme.com/>

Sur votre chemin...



Châtillon-en-Diois (A)

Blotti au pied des falaises les plus méridionales du Vercors, ce village médiéval a conservé de son passé d'étroites ruelles dénommées «viols» et 17 fontaines aux bassins de pierre sur lesquelles grimpent les plantes du village botanique. Chef-lieu de canton longé par la rivière Le Bez, Châtillon-en-Diois offre tous commerces et services, une piscine et de nombreuses festivités durant la saison estivale. Son vignoble, qui compte parmi les plus hauts de France, produit des vins rouges, blancs et rosés disposant d'une Appellation d'Origine Contrôlée.

Crédit photo : S. et M. Booth



Vue du vignoble de Châtillon (B)

Le vignoble de Châtillon-en-Diois produit des vins d'Appellation d'Origine Contrôlée (AOC). Il regroupe seulement 65 hectares de vigne, ce qui en fait l'une des plus petites appellations. Le vignoble s'étend sur les contreforts du Vercors, qui le protège des vents du Nord. Il produit des vins rouges et rosés à partir des cépages gamay syrah et pinot noir, ainsi que du vin blanc à partir de cépages aligoté et chardonnay.

Crédit photo : Fabien da Costa (m)



La forêt du Glandasse (C)

La forêt domaniale du Glandasse couvre plus de 21 km². Sous influence méditerranéenne, on y retrouve principalement des chênes et des pins noirs. Ces derniers, du fait de leur relative rusticité et de leur bonne tolérance au sol, ont été une espèce de choix dans les travaux de reboisement dans le cadre de la politique de Restauration des terrains en montagne (RTM), mise en oeuvre par l'administration des Eaux et Forêts au début du XXe siècle pour lutter contre l'érosion des versants.

Crédit photo : M. Morin