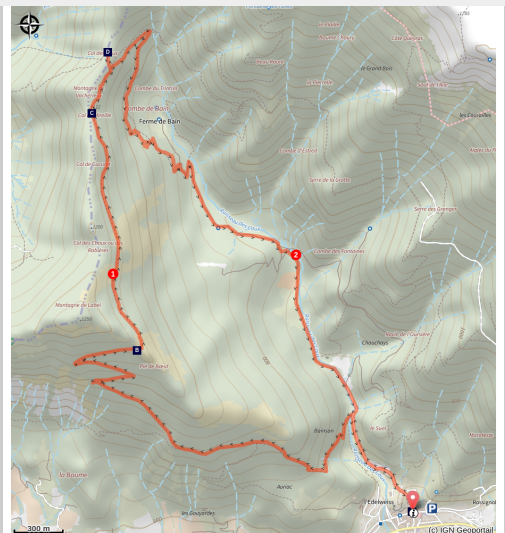



Col des Caux-Baïn

Diois - Châtillon-en-Diois



en arrière plan, Le Col des Caux (Michel Morin)

Découvrez le charme de Châtillon-en-Diois et ses hauteurs où de magnifiques panoramas vous attendent.

À partir de Châtillon-en-Diois, cette randonnée en partie en forêt offre de nombreux panoramas, à la fois sur les majestueuses falaises du Glandasse, le village et le vignoble de Châtillon-en-Diois.

Infos pratiques

Pratique : À pied

Durée : 4 h

Longueur : 11.2 km

Dénivelé positif : 694 m

Difficulté : Moyen

Type : Boucle

Thèmes : Accessible en transport en commun, Agriculture et Savoir faire, Point de vue

Itinéraire

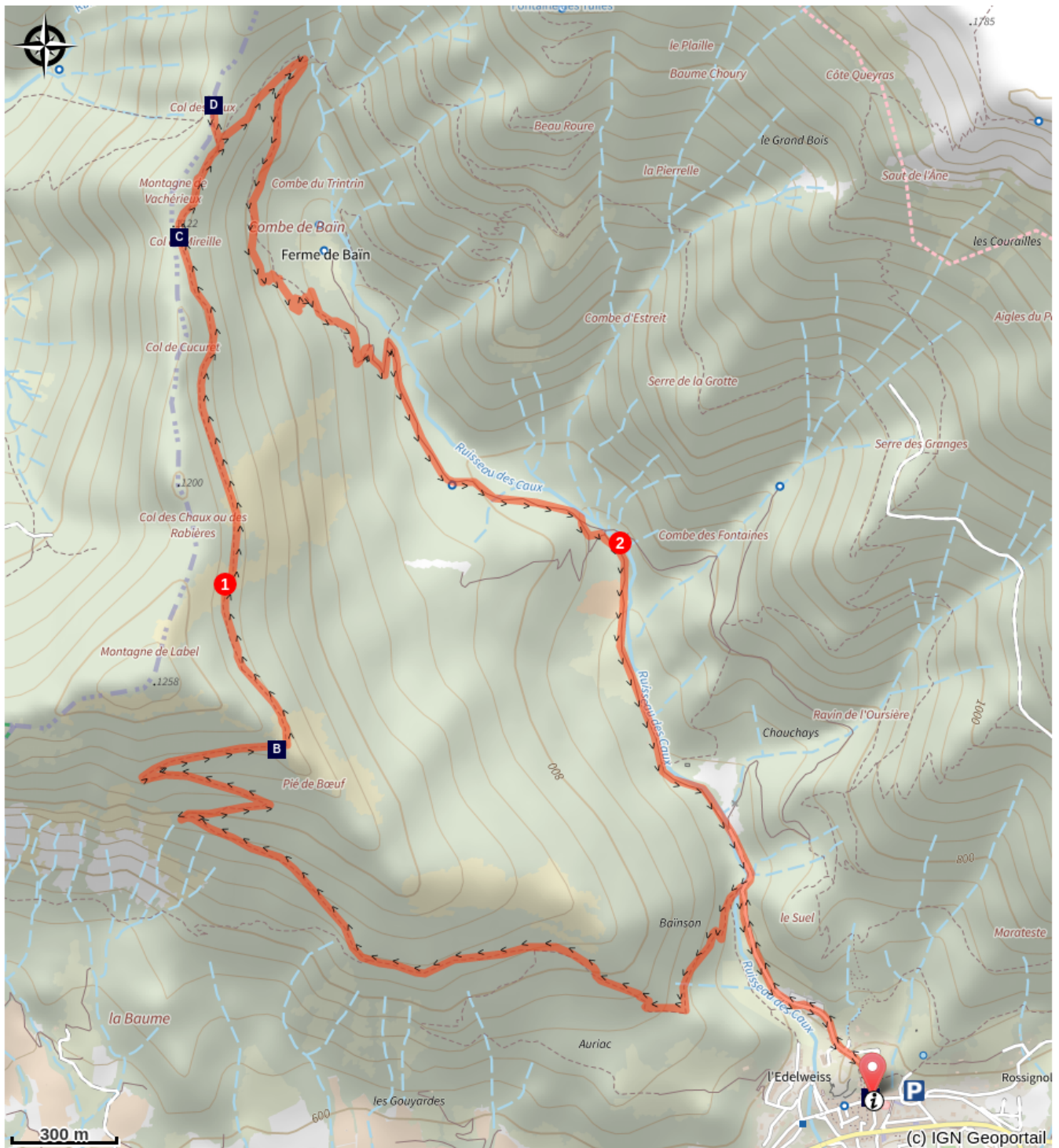
Départ : Châtillon-en-Diois (parking village)

Arrivée : Châtillon-en-Diois (parking village)

Balisage :  GR  PR

1. Départ au cœur du village de **Châtillon-en-Diois** (parking à proximité), prendre la direction du **Col des Caux** en passant par **Le Tricot** puis **Le Suel** (balisage blanc-rouge du GR 95). Rejoindre **La Baume**, avant d'entamer la montée très régulière, passage au point de vue remarquable dit de « Pié de Boeuf ». Poursuivre vers le nord toujours sur le GR pour déboucher au carrefour **Les Caux**. Faites l'aller-retour au **Col des Caux**.
2. De retour carrefour **Les Caux**, laisser le GR 95 poursuivre sa route pour envisager le retour à **Châtillon-en-Diois** par la descente dans la Combe de Baïn, balisage jaune-vert. Au **Suel**, rejoindre **Le Tricot** puis le village.

Sur votre chemin...



Châtillon-en-Diois (A)
La forêt du Glandasse (C)

Vue du vignoble de Châtillon (B)
Glandasse (D)

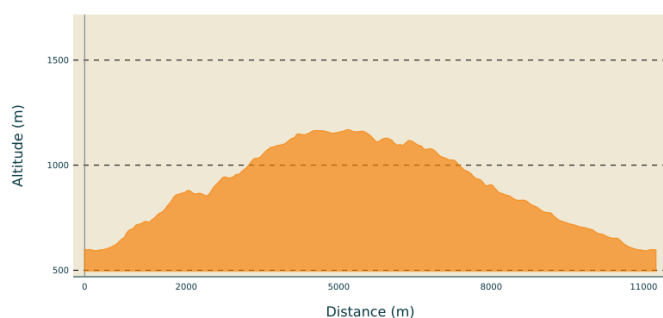
Toutes les infos pratiques

Recommandations

Utilisez les passages aménagés pour franchir les clôtures, refermez les portails et barrières.

Restez sur les chemins balisés c'est aussi respecter la propriété privée.

Profil altimétrique



Altitude min 593 m
Altitude max 1169 m

Transports

En train : [Gare SNCF de Die](#)

En bus : [ligne 29](#) Die Beaurières

Le calculateur d'itinéraire multimodal OÙRA vous donne accès à toutes les correspondances entre les trains régionaux, transports urbains et ligne de bus départementale :

<https://www.oura.com/>

En Autostop : Retrouvez tous les arrêts pour aller ou repartir de Saint-Nizier sur www.rezopouce.fr en autostop (temps d'attente moyen de 4 min sur les Quatre-Montagnes)

En covoiturage : Partagez ou réservez votre covoiturage avec [Mov' Ici](#), la plateforme de covoiturage régionale.

Accès routier

Depuis Die, suivre la direction de Châtillon-en-Diois par la D93, puis par la D539, et gardez-vous au centre du village.

Parking conseillé

Parking village

Lieux de renseignement

Office de tourisme de Châtillon-en-Diois
Square Jean Giono, 26410 Châtillon-en-Diois
chatillonendiois@diois-tourisme.com
Tel : 04 75 21 10 07
<http://www.chatillonendiois-tourisme.com/>

Office de tourisme du Pays du Diois
Rue des Jardins, 26150 Die
contact@diois-tourisme.com
Tel : 04 75 22 03 03
<http://www.diois-tourisme.com/>

Sur votre chemin...



Châtillon-en-Diois (A)

Blotti au pied des falaises les plus méridionales du Vercors, ce village médiéval a conservé de son passé d'étroites ruelles dénommées «viols» et 17 fontaines aux bassins de pierre sur lesquelles grimpent les plantes du village botanique. Chef-lieu de canton longé par la rivière Le Bez, Châtillon-en-Diois offre tous commerces et services, une piscine et de nombreuses festivités durant la saison estivale. Son vignoble, qui compte parmi les plus hauts de France, produit des vins rouges, blancs et rosés disposant d'une Appellation d'Origine Contrôlée.

Crédit photo : S. et M. Booth



Vue du vignoble de Châtillon (B)

Le vignoble de Châtillon-en-Diois produit des vins d'Appellation d'Origine Contrôlée (AOC). Il regroupe seulement 65 hectares de vigne, ce qui en fait l'une des plus petites appellations. Le vignoble s'étend sur les contreforts du Vercors, qui le protège des vents du Nord. Il produit des vins rouges et rosés à partir des cépages gamay syrah et pinot noir, ainsi que du vin blanc à partir de cépages aligoté et chardonnay.

Crédit photo : Fabien da Costa (m)



La forêt du Glandasse (C)

La forêt domaniale du Glandasse couvre plus de 21 km². Sous influence méditerranéenne, on y retrouve principalement des chênes et des pins noirs. Ces derniers, du fait de leur relative rusticité et de leur bonne tolérance au sol, ont été une espèce de choix dans les travaux de reboisement dans le cadre de la politique de Restauration des terrains en montagne (RTM), mise en oeuvre par l'administration des Eaux et Forêts au début du XXe siècle pour lutter contre l'érosion des versants.

Crédit photo : M. Morin



Glandasse (D)

La montagne de Glandasse domine le Diois du haut de ses 2041 mètres. Ses falaises sont appréciées pour l'escalade, alors que le plateau à son sommet est un lieu d'estive pour de nombreuses brebis. Comprise dans la réserve naturelle des Hauts-Plateaux du Vercors, la faune et la flore y sont riches. Depuis le Col des Caux, c'est le Roc d'Ambane (1958 m) qui se dresse devant vous.

Crédit photo : S.M Booth