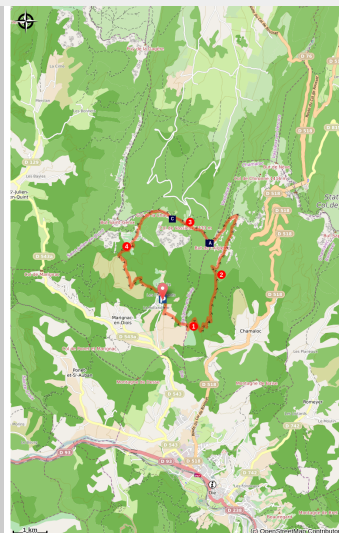


But de l'Aiglette - Col de Vassieux

Diois - Marniac-en-Diois



But de l'Aiglette (S&M Booth)

Partez rejoindre le plateau du Vercors et le col de Vassieux, passage ancestral entre le Diois et le Vercors.

Rejoignez le plateau du Vercors, lors de cette randonnée principalement forestière dans sa première partie, avant de sillonner sur les crêtes où les paysages sont somptueux.

Infos pratiques

Pratique : À pied

Durée : 6 h

Longueur : 15.5 km

Dénivelé positif : 1190 m

Difficulté : Difficile




Type : Boucle

Thèmes : Histoire et patrimoine, Point de vue

Itinéraire

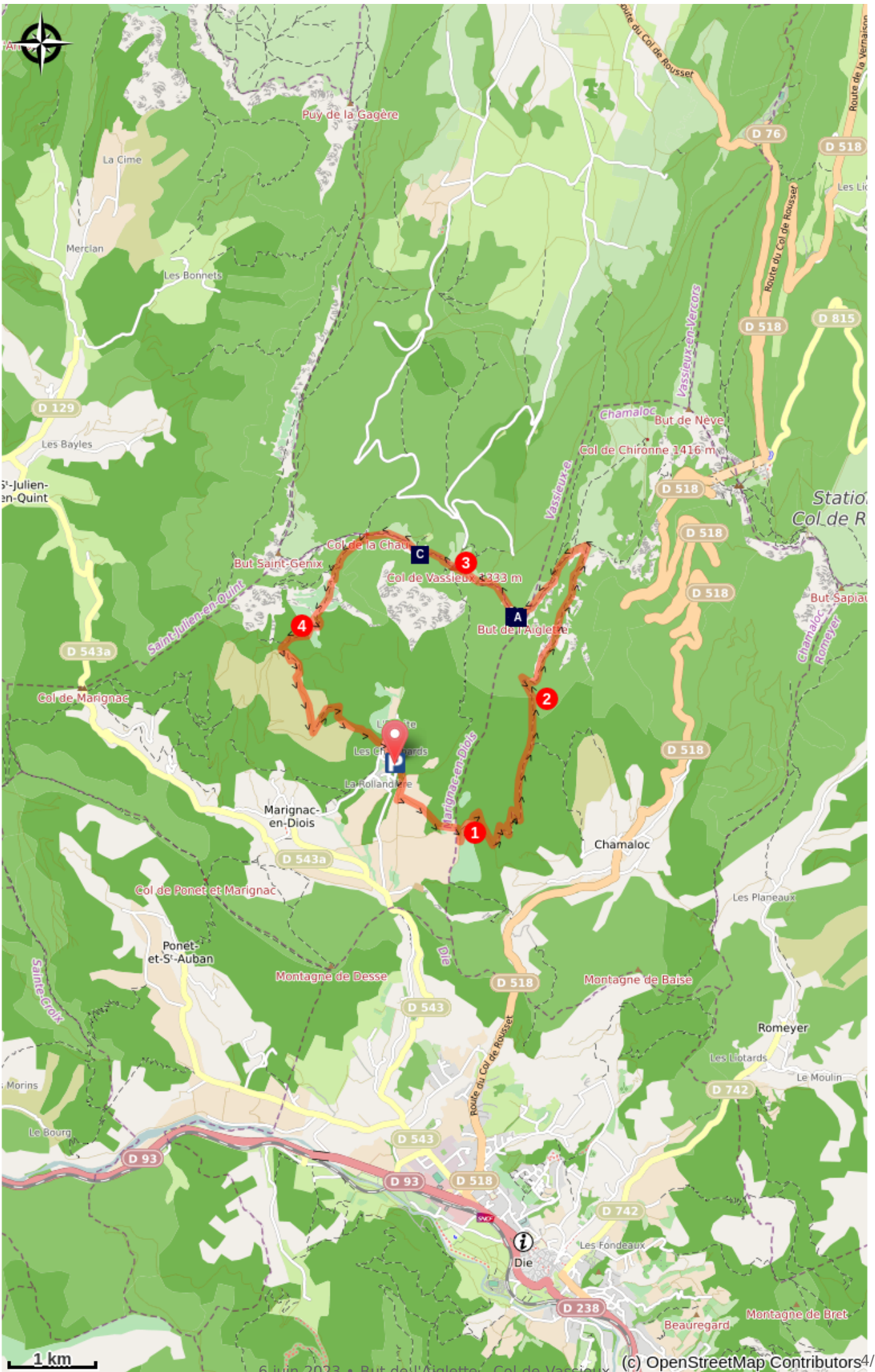
Départ : Les Chambards, Marignac-en-Diois

Arrivée : Les Chambards, Marignac-en-Diois

Balisage :  GTV à pied  GTV VTT  PR

1. Départ depuis le lieu-dit **Les Chambards** (parking), rejoindre le carrefour **Fournou** puis **La Fare, Serre de l'Adret** et **Bouillane**.
2. De là, prendre la direction de **But de l'Aiglette**, la montée longue mais progressive est agréable.
3. Au **But de l'Aiglette** rejoindre le **Col de Vassieux** (1333m) et après avoir prit le temps d'admirer le paysage, poursuivre sur la crête jusqu'à **Entrecols** puis le **Col de la Chau**.
4. Amorcer la descente (balisage jaune-vert) direction **Marignac-en-Diois**, le sentier passe par **Les Ayes** pour atteindre **Clos Hubert** et **Cabane de Clos Hubert**. Terminer cette magnifique randonnée au milieu des forêts de pins noir en rejoignant **Les Combes** puis **Les Chambards**.

Sur votre chemin...

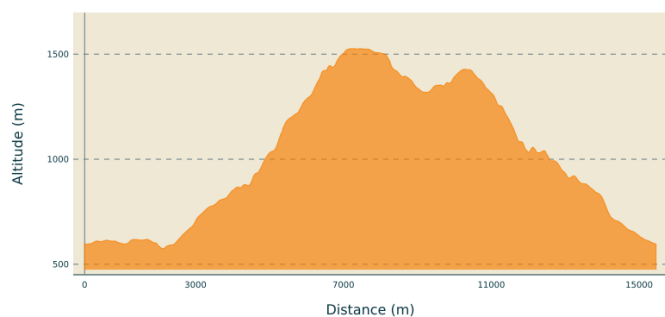


Le But de l'Aiglette 1524m (A)
Le col de Vassieux, point de
passage ancestral (C)

Le bal des vautours (B)

Toutes les infos pratiques

Profil altimétrique



Altitude min 574 m
Altitude max 1526 m

Accès routier

Depuis Die prendre la D543a en direction de Merignac-en-Diois, au lieu dit La Roche suivre les Chambards (parking).

Parking conseillé

Les Chambards

Lieux de renseignement

Office de tourisme du Pays du Diois
Rue des Jardins, 26150 Die
contact@diois-tourisme.com
Tel : 04 75 22 03 03
<http://www.diois-tourisme.com/>


Sur votre chemin...



Le But de l'Aiglette 1524m (A)

Le But de l'Aiglette avec ses 1524 m, est un promontoire des falaises Sud du Vercors. Le panorama à 360° est magnifique: du Diois au Sud au plateau du Vercors au Nord.


Crédit photo : S.M Booth



Le bal des vautours (B)

À l'aube des années 2000, le Parc Naturel régional du Vercors a participé à une opération de réintroduction de vautours fauve à l'échelle des Préalpes. Ces oiseaux avaient disparu de nos montagnes au XIX^{ème} siècle. Une vaste population occupe aujourd'hui un espace qui va des Pyrénées espagnoles au Vercors et que les oiseaux parcourent librement (l'observation des oiseaux bagués nous le prouve). Le col de Rousset et le cirque d'Archiane sont 2 sites de repos et de nidification de ces grands planeurs (près de 3m d'envergure). Ils utilisent les courants ascendants le long des falaises pour transiter de l'un à l'autre. Une grande ombre sur le sol, levez la tête, un vautour passe au dessus de vous...

Crédit photo : m_rocheblave



Le col de Vassieux, point de passage ancestral (C)

À environ 500mètres de votre position, vous pouvez apercevoir le col de Vassieux. Celui-ci a très probablement été un lieu d'échanges et de passage dès le Paléolithique moyen, il y a 50000 ans. Ce qui est en tout cas certain, c'est qu'il a relié plus tard Die à Vassieux-en-Vercors. En 5heures de marche, on descendait les fromages, la laine et le charbon de bois produits à Vassieux, pour remonter péniblement de la ville de Die huile, vin, sucre, vêtements et outils divers. L'ouverture des différentes routes à la fin du XIX^e siècle réoriente les échanges vers le Vercors et le Royans, devenus plus faciles d'accès.

Crédit photo : M. Rocheblave