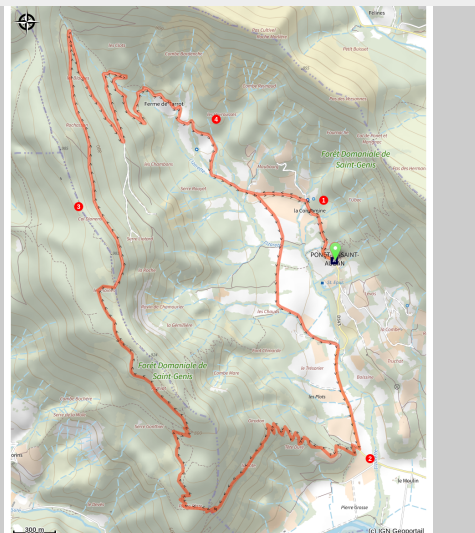


Pierre Plate et Ramiat

Diois - Ponet-et-Saint-Auban



Ponet Saint Auban



À partir du joli village de Ponet-Saint-Auban, rejoignez la crête de Ramiat en passant par la "vallée des vignes".

Cette balade vous fait découvrir la "vallée des vignes" avec ses vignobles, prairies et forêts, le tout avec de superbes panoramas sur les massifs alentours.

Infos pratiques

Pratique : À pied

Durée : 4 h 30

Longueur : 15.1 km

Dénivelé positif : 659 m

Difficulté : Moyen

Type : Boucle

Thèmes : Agriculture et Savoir faire, Point de vue

Itinéraire

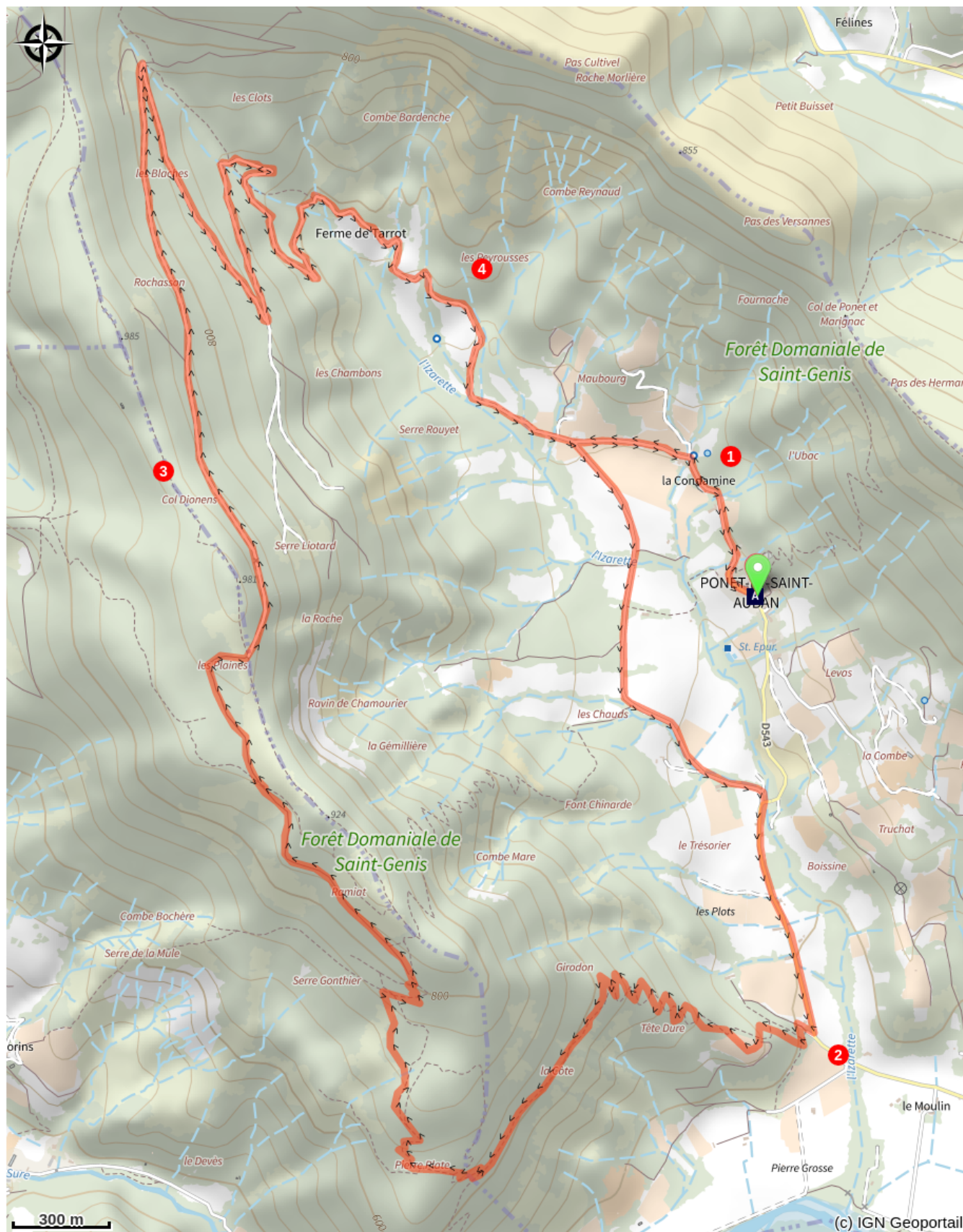
Départ : Ponet-Saint-Auban

Arrivée : Ponet-Saint-Auban

Balisage :  PR

1. Le départ de cette belle randonnée s'effectue depuis le village de **Ponet-Saint-Auban**. Afin de profiter de ce circuit en toute quiétude, toujours bien suivre le balisage jaune et vert. Sortir progressivement du village, pour rejoindre **La Condamine**.
2. Prendre alors la direction de **Les Chauds**. Poursuivre la randonnée dans une ambiance souvent déjà provençale jusqu'à **Piédemet**, puis **Pierre Plate et Combe Mare**. Encore un effort pour rejoindre **Ramiat**.
3. Continuer direction **Les Plaines** puis **Les Clos**.
4. Pour le retour au village de **Ponet-Saint-Auban**, passez par **Ferme de Tarrot** et **La Condamine**.

Sur votre chemin...



Ponet-et-Saint-Auban (A)

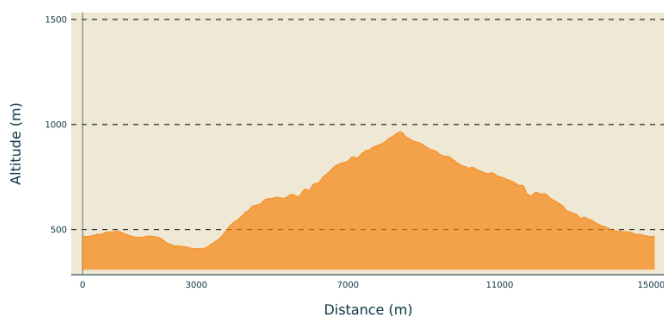
Toutes les infos pratiques

Recommandations

Utilisez les passages aménagés pour franchir les clôtures, refermez les portails et barrières.

Restez sur les chemins balisés c'est aussi respecter la propriété privée.

Profil altimétrique



Altitude min 409 m
Altitude max 965 m

Transports

[Gare SNCF de Die](#)

Accès routier

Depuis Die, prendre la D543 en direction de Ponet-et-Saint-Auban, parking au centre du village.

Parking conseillé

Village de Ponet-Saint-Auban

Lieux de renseignement

Office de tourisme du Pays du Diois

Rue des Jardins, 26150 Die

contact@diois-tourisme.com

Tel : 04 75 22 03 03

<http://www.diois-tourisme.com/>

Sur votre chemin...



Ponet-et-Saint-Auban (A)

Le village de Ponet est adossé à la montagne de Desse, trait d'union avec la commune de Marignac. Le village a été construit autour de son ancien château. Les vieilles maisons en pierres et la petite église romane donnent tout son charme à ce petit village.