Col d'Ayaste

Diois - Laval-d'Aix

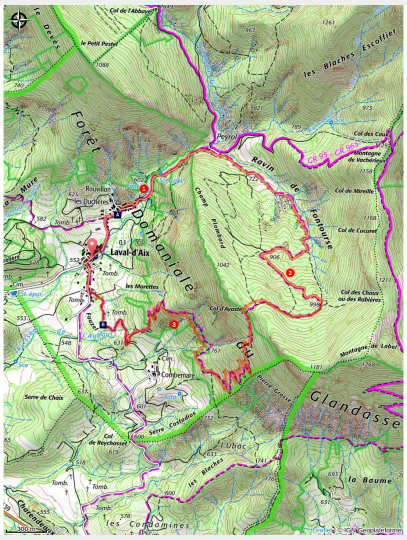

(N.Antoine)

Partez rejoindre le col d'Ayaste, sur les contreforts de la montagne du Glandasse.

Depuis Laval d'Aix, au pied de la montagne du Glandasse, vous monterez sur une piste dans la forêt de pins, pour rejoindre le col d'Ayaste. La descente s'effectue par un petit sentier qui mène dans le vignoble, puis au village.

Infos pratiques

Pratique : À pied

Durée : 3 h

Longueur : 8.7 km

Dénivelé positif : 571 m

Difficulté : Moyen

Type : Boucle

Thèmes : Agriculture et Savoir faire

Itinéraire

Départ : Laval d'Aix
Arrivée : Laval d'Aix
Balisage : PR

1. Départ de **Laval d'Aix** (parking à proximité), prendre la direction du **Col d'Ayaste** via **Les Duchères**, l'itinéraire quitte progressivement le village pour emprunter un chemin qui conduit à **Peyrol**.
2. Tout en suivant le balisage jaune-vert, rejoindre le **Col d'Ayaste**.
3. De là, amorcer la descente sur le village de **Laval d'Aix** par un joli sentier en lacets qui se termine au milieu des vignes pour rejoindre **La Pellisière**. Le village est alors en vue.

Sur votre chemin…

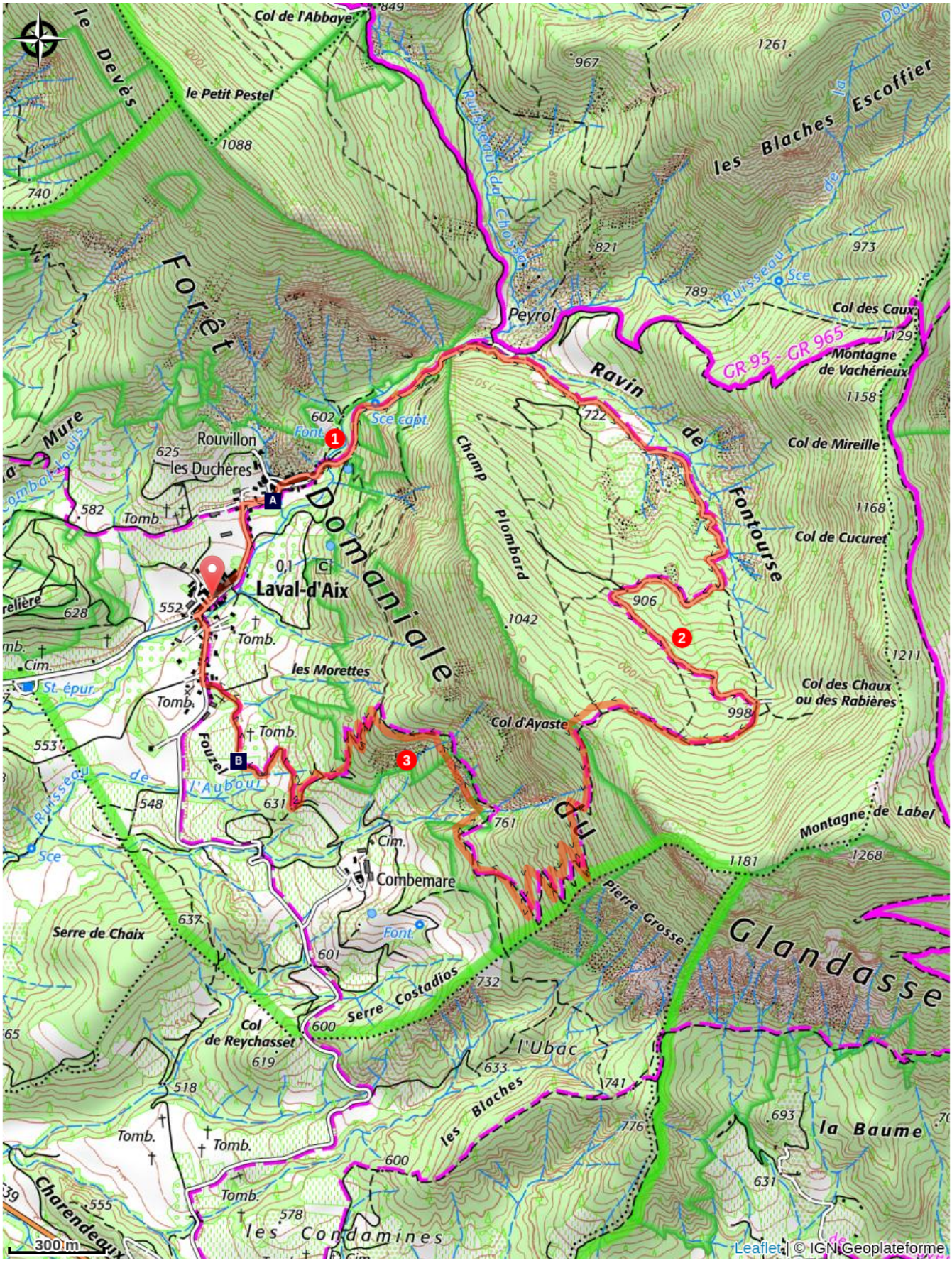

Laval d'Aix (A)

Vignoble (B)

Toutes les infos pratiques

⚠ Recommandations

Utilisez les passages aménagés pour franchir les clôtures, refermez les portails et barrières.

Restez sur les chemins balisés c'est aussi respecter la propriété privée.

Profil altimétrique

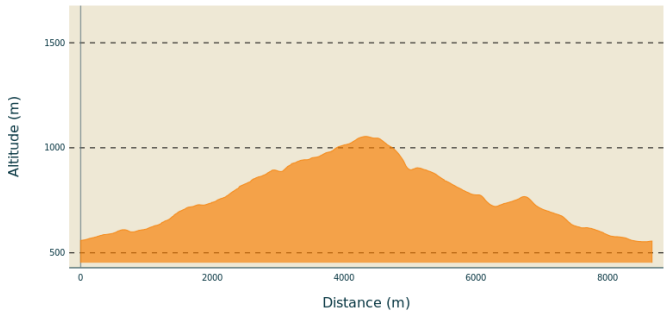

Altitude min 553 m
Altitude max 1054 m

Transports

En train : Gare de Die

En bus : Ligne D29 Die-Beaurières et s'arrêter à Solaure-en-Diois

Il existe également un service à la demande "T.A.D" (transport à la demande) depuis Die jusqu'à Solaure-en-Diois (sauf dimanches et fériés). **Réservation obligatoire** au **04 8000 7000**, au plus tard 24h avant votre trajet.

Rejoindre le départ de la randonnée en stop ou en covoiturage.

En Autostop :
Possibilité d'aller et/ou retour en autostop avec Rezo Pouce depuis Villard, Lans et Grenoble (retrouvez tous les arrêts Vercors sur www.rezopouce.fr)

En covoiturage :

Accès routier

Depuis Die, prendre la D93, puis la D 752 en direction de Laval-d'Aix.

Parking conseillé

Parking village

Proposez ou reservez votre covoiturage avec la plateforme régionale Mov'Ici.

Lieux de renseignement

Office de tourisme de Châtillon-en-Diois
Square Jean Giono, 26410 Châtillon-en-Diois

chatillonendiois@diois-tourisme.com
Tel : 04 75 21 10 07
http://www.chatillonendiois-tourisme.com/

Sur votre chemin...

Laval d'Aix (A)

Adossé aux contreforts du Vercors sud, innondé de soleil et entouré de vignes. Laval d'Aix peut s'enorgueillir d'avoir sur son territoire le Dôme ou Pic Ferré, point culminant (à 2041 m) de la montagne de Glandasse.

Vignoble (B)

Situé entre Die et Chatillon-en-Diois, Laval d'Aix a l'autorisation de produire des vins d'appellation Clairette de Die, sous labels AOC et AOP. Mais aussi d'appellation Châtillon-en-Diois, qui sont des vins rouges, blancs et rosés disposant d'une Appellation d'Origine Contrôlée.
Crédit photo : S.M Booth