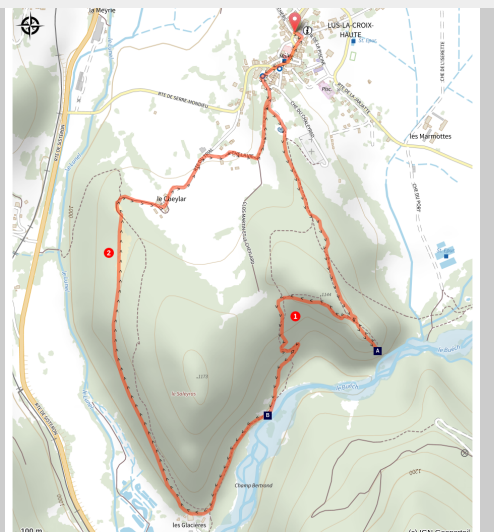


Le Tour du Chaleyras

Diois - Lus-la-Croix-Haute



Paysage de Lus la Croix Haute (M. S. Booth)

Cette petite balade est idéale pour découvrir la diversité du patrimoine naturel Lussois en seulement quelques kilomètres.

La petite montagne du Chaleyras offre en condensé l'éventail des milieux présents sur la commune et permet en quelques foulées d'atteindre ses imposantes falaises et de profiter d'une vue à 360° sur les sommets environnants.

Infos pratiques

Pratique : À pied

Durée : 1 h 30

Longueur : 4.9 km

Dénivelé positif : 220 m

Difficulté : Moyen

Type : Boucle

Thèmes : Point de vue

Itinéraire

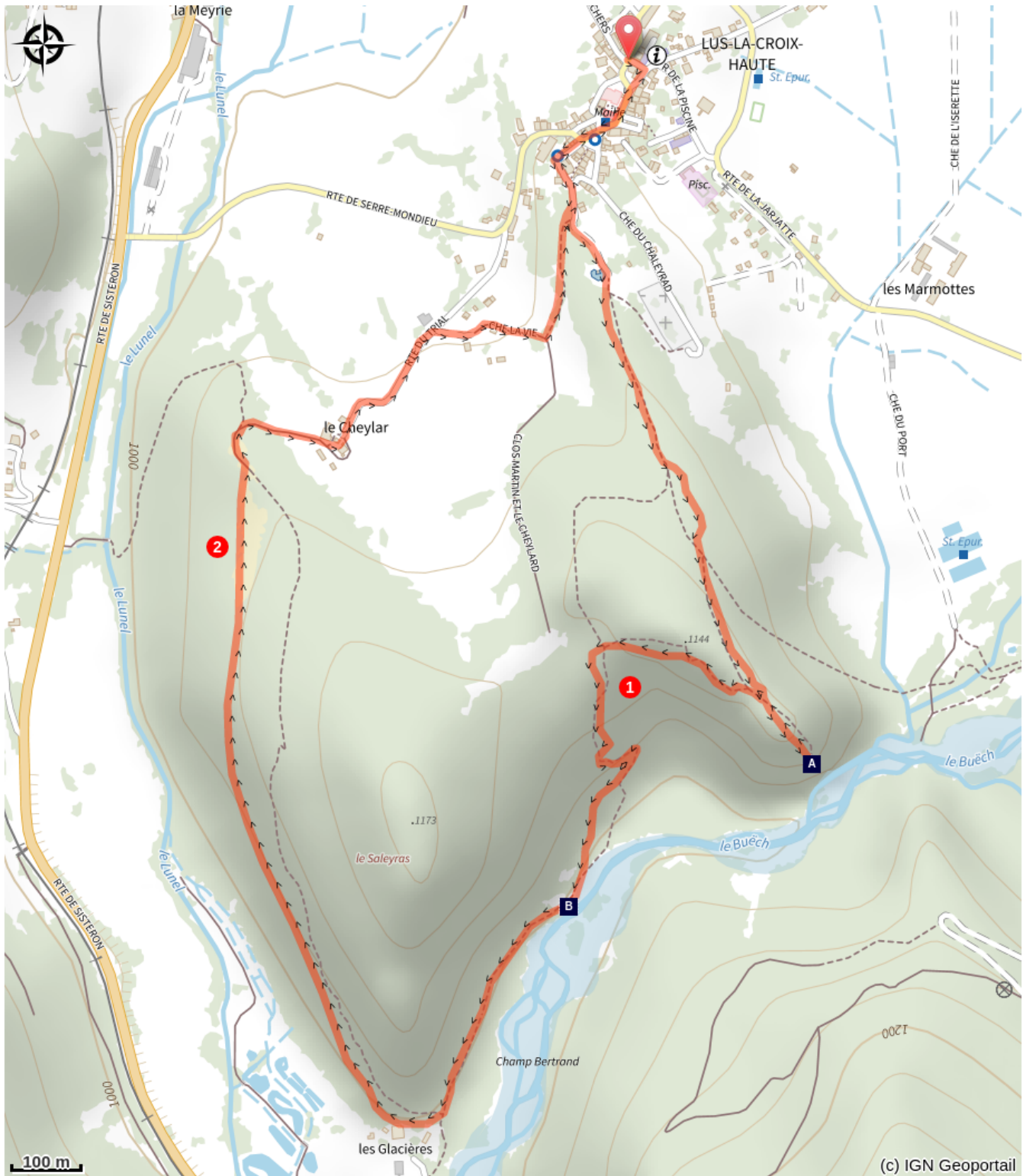
Départ : Lus-la-Croix-Haute

Arrivée : Lus-la-Croix-Haute

Balisage :  GR  PR

1. Depuis l'Office de tourisme de **Lus-la-Croix-Haute**, monter sur la Place de la Fontaine et prendre la route qui monte la plus à gauche pour rejoindre le cimetière. Au-dessus, suivre le sentier qui part à droite pour rejoindre le chemin du **Château d'Eau**, que vous prenez à gauche. Au croisement **Le Chaleyras**, prenez tout droit, direction **Le Haut du Cheylard**. Arrivé au-dessus des falaises qui surplombent le Buëch, prenez le sentier qui suit sur la droite. Après la descente raide, vous rejoignez les rives du Buëch, que vous longez, pour trouver le sentier à droite dans la haie de buis qui surplombe le petit hameau des Glacières.
2. Rejoindre **Le Haut du Cheylard**, puis **Le Cheylard**, où vous suivez sur une courte portion le balisage blanc/rouge du GR 94 avant de rejoindre le village de **Lus-la-Croix-Haute**.

Sur votre chemin...



Le Chaleyras (A)

Le Buëch (B)

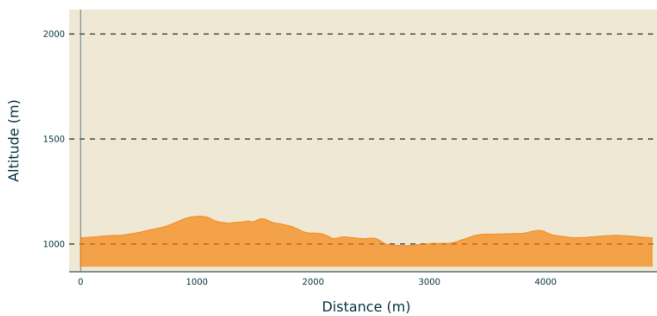
Toutes les infos pratiques

Recommandations

Utilisez les passages aménagés pour franchir les clôtures, refermez les portails et barrières.

Restez sur les chemins balisés c'est aussi respecter la propriété privée.

Profil altimétrique



Altitude min 992 m
Altitude max 1132 m

Transports

Gare SNCF [Lus-la-Croix-Haute](#)

Bus: Ligne Express
Régionale [n°31](#) Grenoble-Marseille

Accès routier

Depuis la E712, prendre la direction de
Lus-la-Croix-Haute par la D754.

Parking conseillé

Parking village

Lieux de renseignement

Office de tourisme de Lus-la-Croix-Haute
10 Place des Lucioles, 26620 Lus-la-Croix-Haute

luslacroixhaute@diois-tourisme.com
Tel : 04 92 58 51 85
<http://www.diois-tourisme.com>

Sur votre chemin...



Le Chaleyras (A)

À la table d'orientation du Chaleyras, au-dessus des falaises et du Buëch, profitez de la vue sur les sommets environnants dont Chamousset (2089m).

Crédit photo : © Emmanuelle Mittre



Le Buëch (B)

Le Buëch prend sa source sur les hauteurs du Vallon de la Jarjatte pour rejoindre la Durance 85 km en aval. L'été, c'est un lieu agréable pour se rafraîchir. C'est aussi un lieu apprécié des pêcheurs, qui pêchent notamment la truite.

Crédit photo : © Christian Wolf