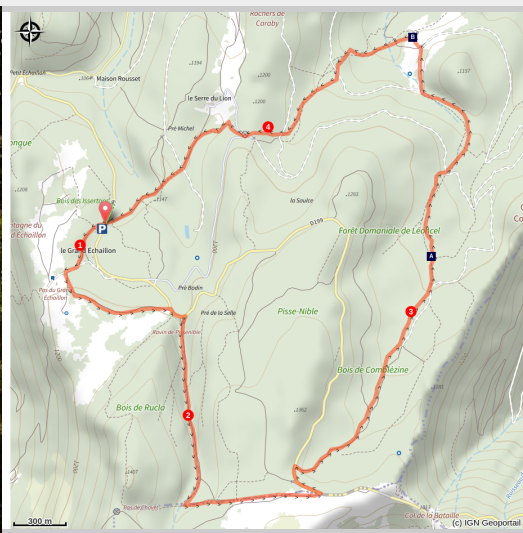


Gampaloux - Forêt de Comblezine

Royans-Drôme - Léoncel



Les ruines de Gampaloux (E. Charron)



Partez découvrir le riche milieu forestier de Comblezine, sur les traces monacales des moines cisterciens de l'Abbaye de Léoncel.

Randonnée essentiellement forestière, ce circuit évolue pour sa grande majorité en forêt domaniale de Léoncel. Une belle découverte de ce milieu où de nombreuses essences végétales et espèces animales se côtoient.

Infos pratiques

Pratique : À pied

Durée : 3 h 30

Longueur : 9.3 km

Dénivelé positif : 394 m

Difficulté : Moyen

Type : Boucle

Thèmes : Faune, Flore, Histoire et patrimoine

Itinéraire

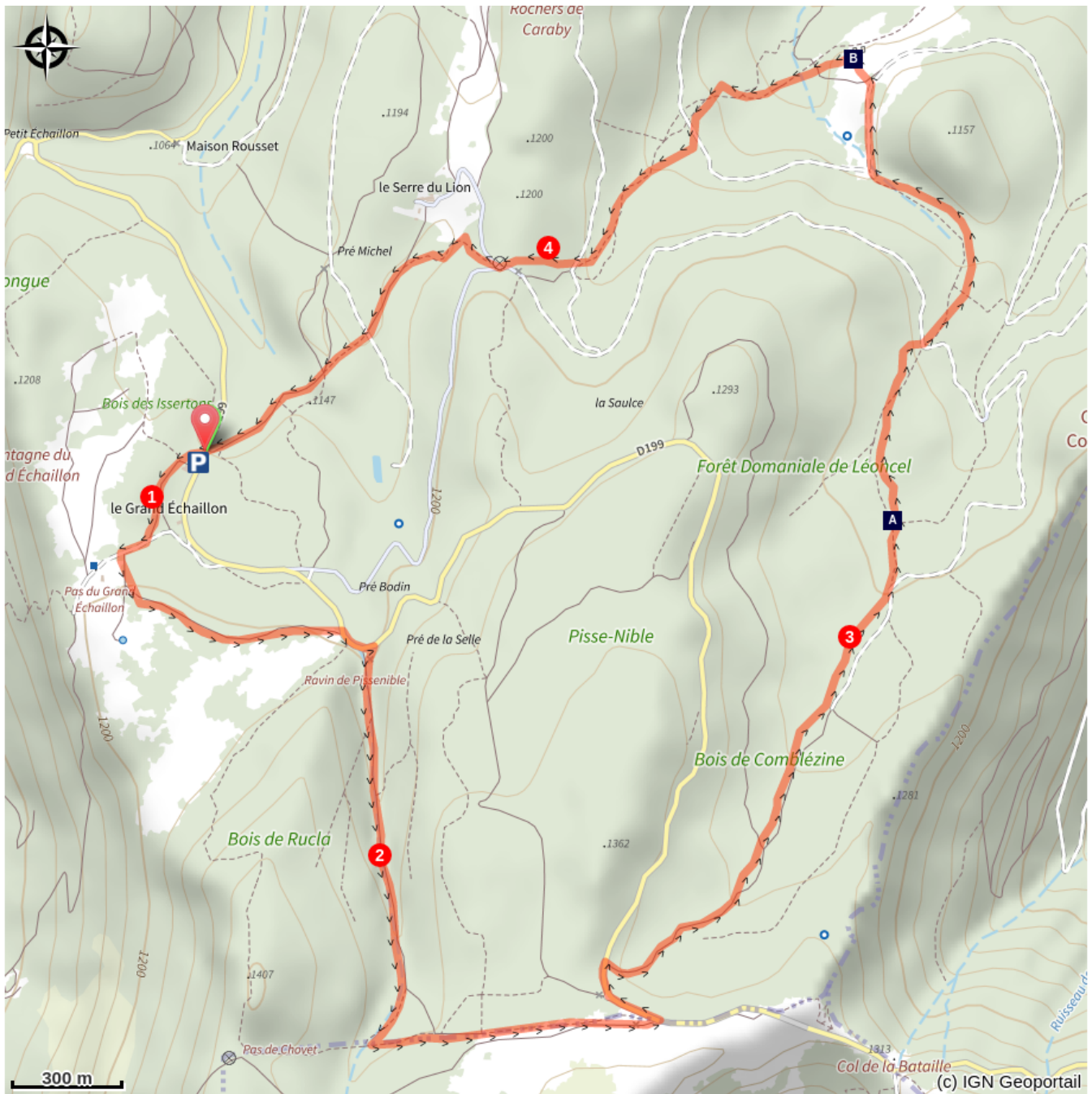
Départ : Le Grand Echaillon

Arrivée : Le Grand Echaillon

Balisage :  GR  GTV à pied  PR

1. Départ depuis le **Grand Echaillon** (parking) prendre la direction de **Léoncel**, passer par la **Bergerie du Grand Echaillon**.
2. Suivre alors la direction **Col de la Bataille** en empruntant le GR 93, remonter le ravin de Pissenible pour rejoindre le carrefour **Pelouse de la Sausse**.
3. De là, possibilité en aller-retour de rallier le **Col de la Bataille** (environ 45 minutes supplémentaires), ou bien de laisser le GR pour prendre sur la gauche (route), puis l'itinéraire qui descend progressivement à travers le bois de Comblézine pour déboucher à **Baraque de Carpe**. Suivre le sentier balisé jusqu'à **Gampaloux**.
4. Poursuivre la randonnée en direction du **Col du Lion** et atteindre **Le Grand Echaillon**.

Sur votre chemin...



Le cerf (A)

Ruines de Gampaloux (B)

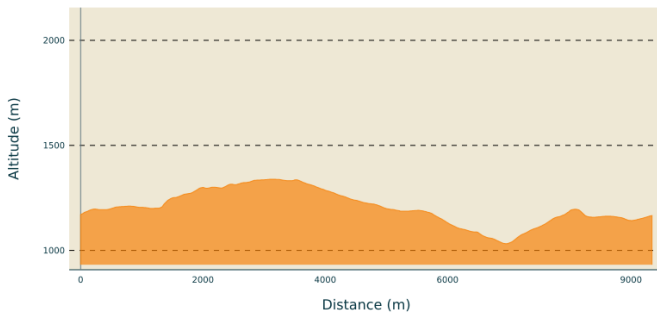
Toutes les infos pratiques

Recommandations

Utilisez les passages aménagés pour franchir les clôtures, refermez les portails et barrières, restez sur les chemins balisés.

Rester sur les chemins balisés c'est aussi respecter la propriété privée.

Profil altimétrique



Altitude min 1032 m
Altitude max 1339 m

Transports

Gare TGV de [Valence](#)

Accès routier

Depuis Saint-Jean-en-Royans, suivre la D70 jusqu'à Léoncel puis suivre la D199 jusqu'au Grand Echaillon.

Depuis Chabeuil, suivre la D68 puis la D70 jusqu'à Léoncel. Suivre ensuite la D199 jusqu'au Grand Echaillon.

Parking conseillé

Parking lieu-dit Le Grand Echaillon

Lieux de renseignement


OTI Vercors Drôme - Bureau St Jean-en-Royans
13 Place de l'Eglise, 26190 Saint-Jean-en-Royans

info@vercors-drome.com

Tel : 04 75 48 61 39

<http://www.vercors-drome.com/>

Sur votre chemin...



Le cerf (A)

Avec la disparition de l'ours brun, le cerf est devenu le plus gros mammifère du massif, jusqu'à 250 kilos pour les mâles. Les bois des mâles peuvent peser de 7 à 9 kilos, ils tombent chaque année en mars-avril. De la mi-septembre à la mi-octobre, période du brâme du cerf, ils vont se reproduire dans la forêt voisine d'Ambel.

Crédit photo : S.M Booth



Ruines de Gampaloux (B)

Les ruines de Gampaloux sont composées de deux bâtiments en pierre : une habitation et un ancien corps de ferme, qui sont en relativement bon état. Ils ont appartenu aux moines cisterciens de Léoncel, avant d'être vendus en tant que biens nationaux en 1810.

Crédit photo : S. Bossand