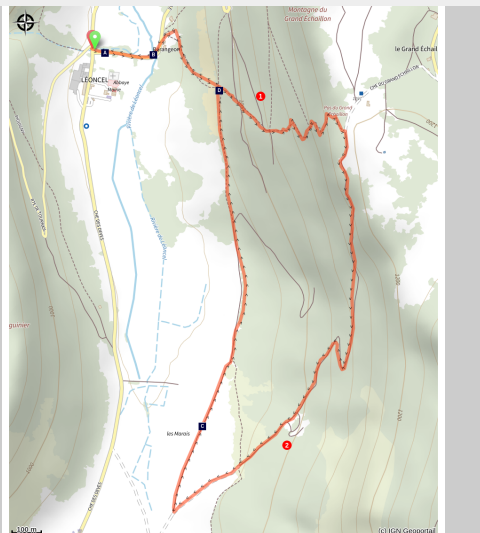


Le Pas du Grand Echaillon

Royans-Drôme - Léoncel



Vue sur l'Abbaye de Léoncel (S&M Booth)



C'est sous l'abbatiate de Jean de Bonnevaux que Léoncel fut créé le 23 août 1137 avec l'arrivée de 12 religieux. La communauté fut érigée en abbaye et son église abbatiale sera consacrée en 1188. L'abbatiale est classée Monument historique depuis 1854.

Cette courte randonnée vous fait découvrir le patrimoine architectural et naturel et Léoncel.

Infos pratiques

Pratique : À pied

Durée : 1 h 45

Longueur : 5.5 km

Dénivelé positif : 276 m

Difficulté : Moyen

Type : Boucle

Thèmes : Histoire et patrimoine

Itinéraire

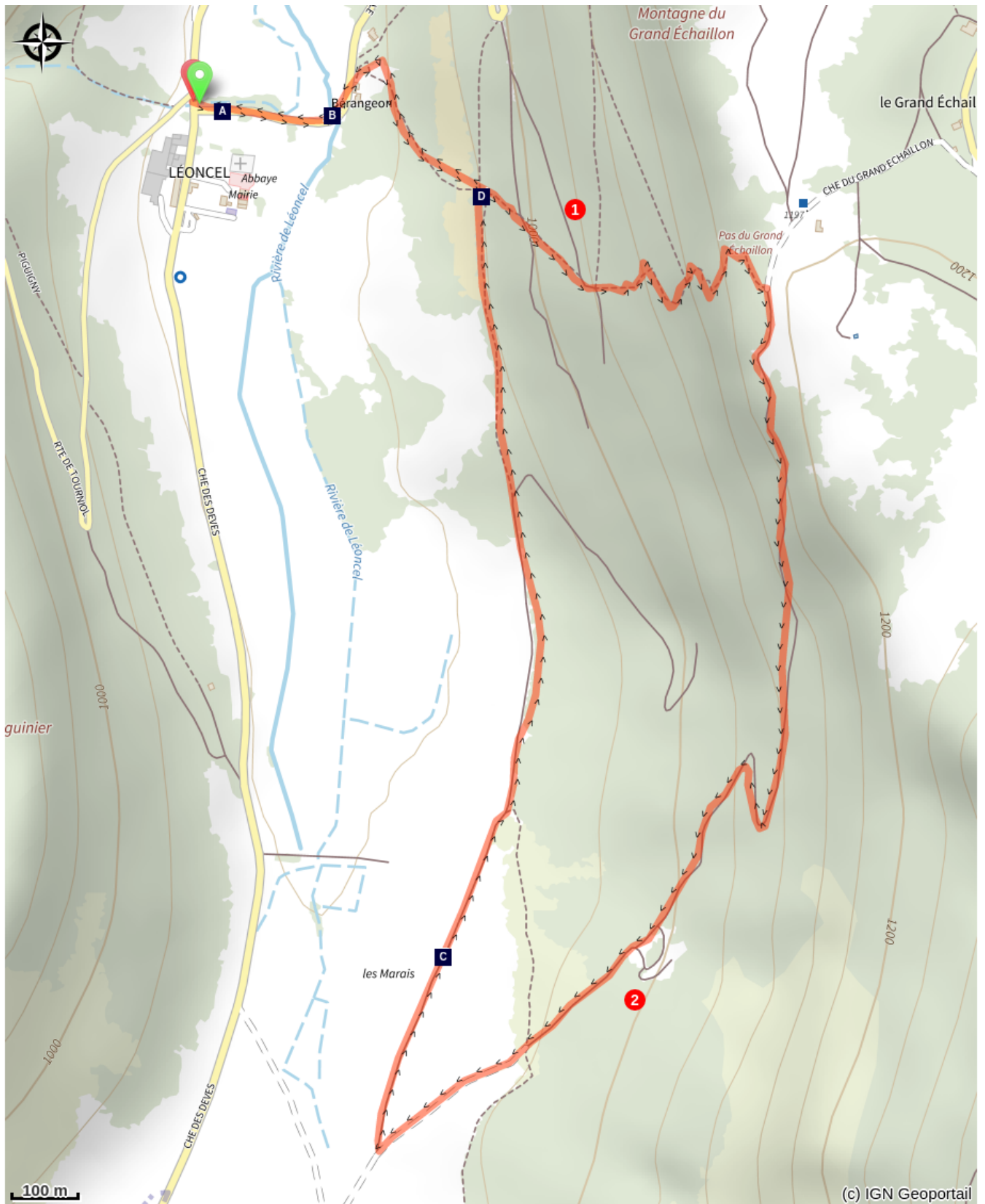
Départ : Léoncel

Arrivée : Léoncel

Balisage :  GR  PR

1. Départ depuis **Léoncel** (parking village) direction **Le Grand Echaillon** en passant par le carrefour **Bérangeon**, attention ce croisement constitue le point de rencontre et de séparation du GR9 avec le GR 93. De là, poursuivre jusqu'à **Frachelongue** où les deux GR se séparent à nouveau. Monter progressivement par un sentier étroit en lacets pour atteindre le **Pas du Grand Echaillon**.
2. Le retour à Léoncel s'amorce direction **Plan-de-Baix** en rejoignant le carrefour **Les Marais** d'où l'on récupère le GR 9. Revenir alors plain nord à **Frachelongue** et **Bérangeon**.

Sur votre chemin...



Abbaye de Léoncel (A)
Une terre d'élevage (C)

Le Léoncel (cours d'eau) (B)
Léoncel (D)

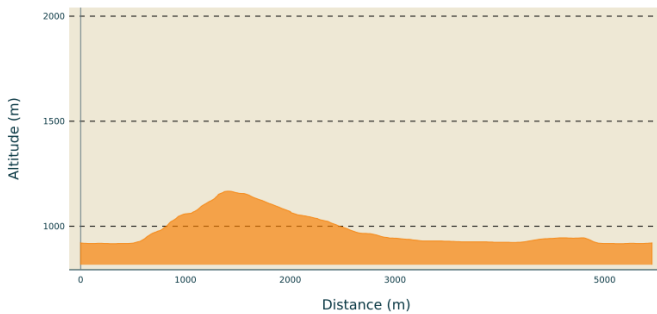
Toutes les infos pratiques

Recommandations

Utilisez les passages aménagés pour franchir les clôtures, refermez les portails et barrières.

Restez sur les chemins balisés c'est aussi respecter la propriété privée.

Profil altimétrique



Altitude min 917 m
Altitude max 1167 m

Transports

Transdrôme: service de transport à la demande après un trajet en transport en commun.

Prise en charge personne en fauteuil roulant :

Réservation au 0810 26 26 07

Accès routier

Depuis Peyrus, suivre Léoncel par la D68 puis la D70. Depuis Saint-Jean-en-Royans, Suivre la direction de Léoncel par la D70.

Parking conseillé

Parking village

Lieux de renseignement

OTI Vercors Drôme - Bureau St Jean-en-Royans
13 Place de l'Eglise, 26190 Saint-Jean-en-Royans

info@vercors-drome.com

Tel : 04 75 48 61 39

<http://www.vercors-drome.com/>


Sur votre chemin...



Abbaye de Léoncel (A)

C'est sous l'abbatit de Jean de Bonnevaux, que Léoncel fut créé le 23 août 1137, avec l'arrivée de 12 religieux. La communauté fut érigée en abbaye, et son église sera consacrée en 1188 par Robert de la Tour du Pin archevêque de Vienne, le légat du Pape, les évêques de Die et de Valence. Aux règles particulières de simplicité, cet édifice cistercien de pur style roman très dépouillé s'accorde harmonieusement avec la rigueur du paysage. L'abbatiale est classée Monument historique depuis 1854.

Crédit photo : S.M Booth



Le Léoncel (cours d'eau) (B)

Le Léoncel est un torrent de montagne, affluent de la Lyonne. Il donne son nom au village de Léoncel. Plus en aval son canyon est apprécié pour la pratique du canyoning et de l'escalade.

Crédit photo : E.Charron



Une terre d'élevage (C)

Léoncel est historiquement une terre d'élevage, tradition héritée des cisterciens. Jusqu'au XIXème siècle et l'optimum de population (plus de 400 habitants en 1856, contre environ 70 aujourd'hui) la déforestation a été importante pour gagner des terres, notamment pour l'élevage ovin. Puis la forêt a progressivement reconquis l'espace avec la main de l'homme, depuis l'après-guerre c'est l'élevage bovin qui s'est développé.

Crédit photo : S.M Booth



Léoncel (D)

La GTV Passe à quelques encablures de Léoncel, le village regroupe quelques maisons autour d'une très belle abbaye cistercienne du XIIème siècle. Cet édifice de style roman, très dépouillé mais empreint de la beauté de la pierre calcaire, s'accorde parfaitement à son environnement. Il est classé parmi les monuments historiques depuis le XIXème siècle grâce à Prosper Mérimée.

Crédit photo : S.M Booth