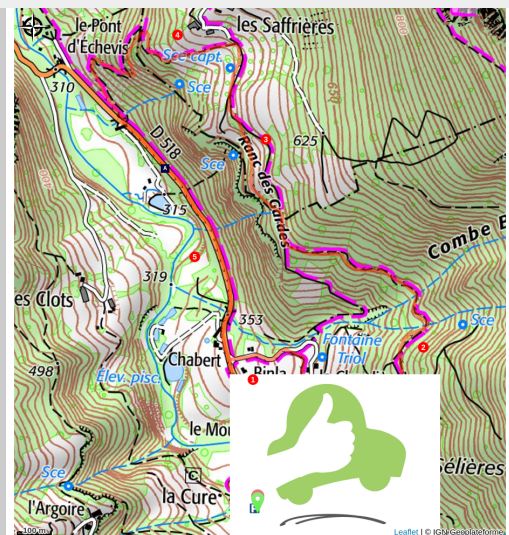



Les Saffrières par le Ranc des Gardes

Royans-Drôme - Echevis



Courouse (S&M Booth)

Situé entre les Petits et les Grands Goulets, ce circuit vous fait découvrir les charmes d'Echevis et de sa vallée.

Entre campagne et sous bois, dominée de part en part par des falaises spectaculaires, cette balade vous fait découvrir la belle et sauvage vallée de la Vernaison, porte d'entrée vers le Vercors.

Infos pratiques

Pratique : À pied

Durée : 2 h

Longueur : 5.9 km

Dénivelé positif : 367 m

Difficulté : Moyen

Type : Boucle

Thèmes : Faune, Histoire et patrimoine

Itinéraire

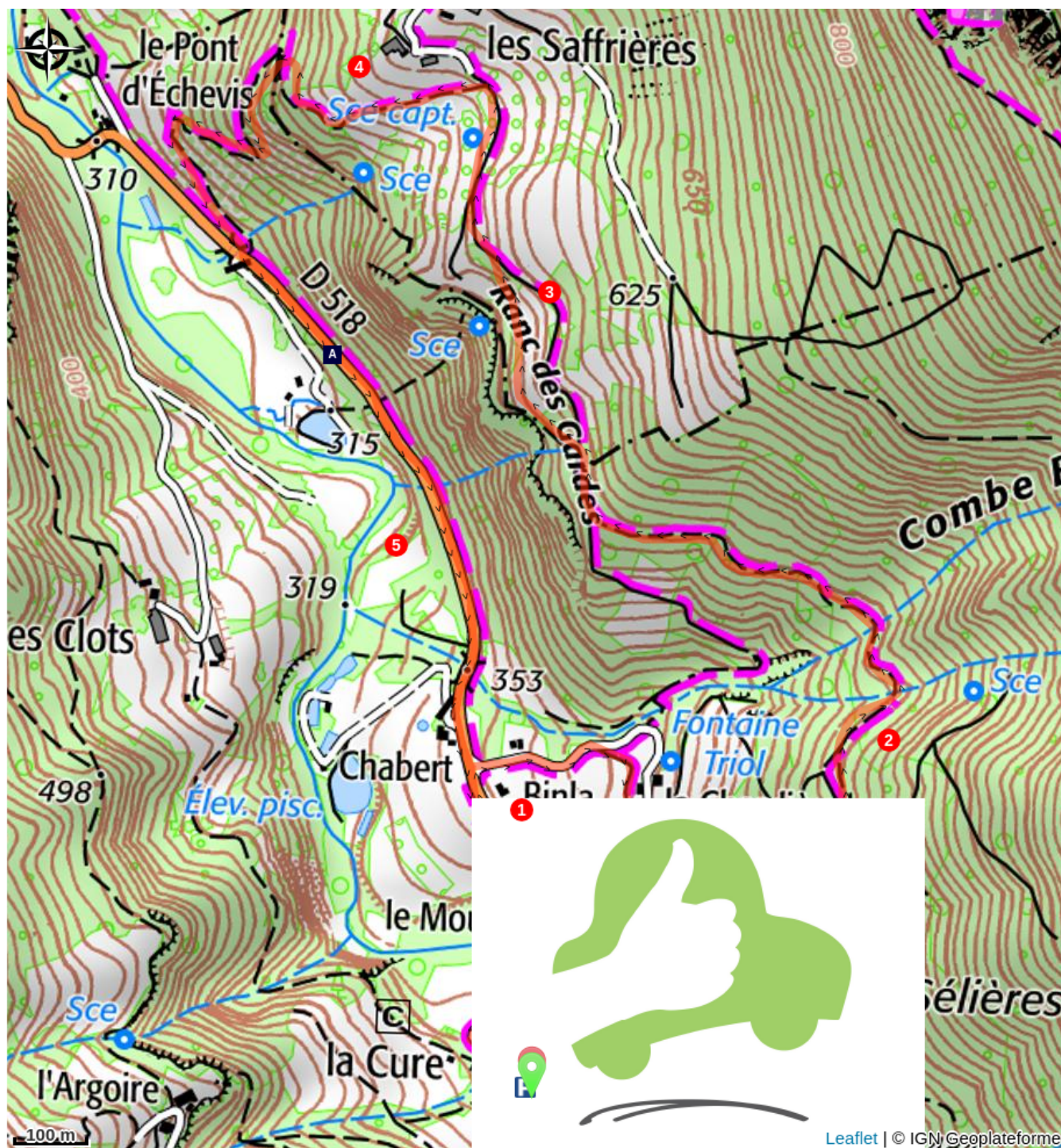
Départ : Echevis

Arrivée : Echevis

Balisage :  PR

1. Départ **d'Echevis** (devant l'église), direction **Châtelus**, traverser la route départementale (attention aux voitures !) et rejoindre le carrefour **Binla**.
2. Prendre à droite dans le hameau de la Chardière, puis emprunter le sentier et traverser la combe Bayard (bien suivre le balisage jaune et vert) jusqu'au **Ranc des Gardes**.
3. De là, poursuivez votre découverte en rejoignant **Les Saffrières**.
4. Amorcée la descente jusqu'au **Pont d'Echevis**.
5. A partir d'ici le retour à **Echevis** s'effectue le long de la route départementale sur un petit kilomètre (la plus grande prudence est donc de rigueur!)

Sur votre chemin...



Les Petits et les Grands Goulets (A)

Toutes les infos pratiques

⚠️ Recommandations

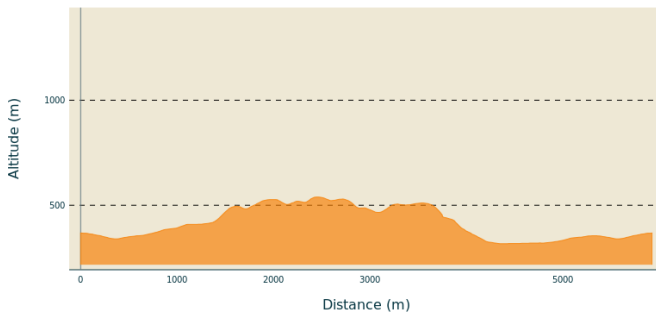
Attention, à partir du Pont d'Echevis, le retour à Echevis s'effectue le long de la route départementale sur un petit kilomètre (la plus grande prudence est de rigueur!)

Vous traverserez peut-être des parcs d'animaux domestiques le long de votre randonnée. Merci de bien refermer les portails derrière vous et de respecter la tranquillité des troupeaux.

Utilisez les passages aménagés pour franchir les clôtures, refermez les portails et barrières, restez sur les chemins balisés.

Restez sur les chemins balisés c'est aussi respecter la propriété privée.

Profil altimétrique



Altitude min 317 m
Altitude max 539 m

Transports

Bus : [Ligne 05](#) Valence - Vassieux-en-Vercors

Gare SNCF : [TGV Valence](#)

Accès routier

Depuis Pont-en-Royans, suivre la D518 en direction d'Echevis.

Depuis les Baraques en Vercors, prendre la D518 en direction d'Echevis, par le tunnel des Grands Goulets.

Parking conseillé

Parking village (à côté de la mairie)

Lieux de renseignement

OTI Vercors Drôme - Bureau St Jean-
en-Royans
13 Place de l'Eglise, 26190 Saint-Jean-
en-Royans

info@vercors-drome.com

Tel : 04 75 48 61 39

<http://www.vercors-drome.com/>

Sur votre chemin...



Les Petits et les Grands Goulets (A)

Vous êtes ici sur la route des petits Goulets, qui permet d'atteindre Echevis. En 1854, elle est prolongée par les Grands Goulets, célèbre route qui montait en lacets pour aboutir aux Baraques-en-Vercors par une succession de tunnels creusés dans la falaise. En 2008, la construction du nouveau tunnel s'achève. La route des Grands Goulets n'est plus accessible. Toutefois, la route des Petits Goulets permet de surplomber la Vernaison, qui au fond de la combe écume de cascades en cascades.

Crédit photo : E. Charron