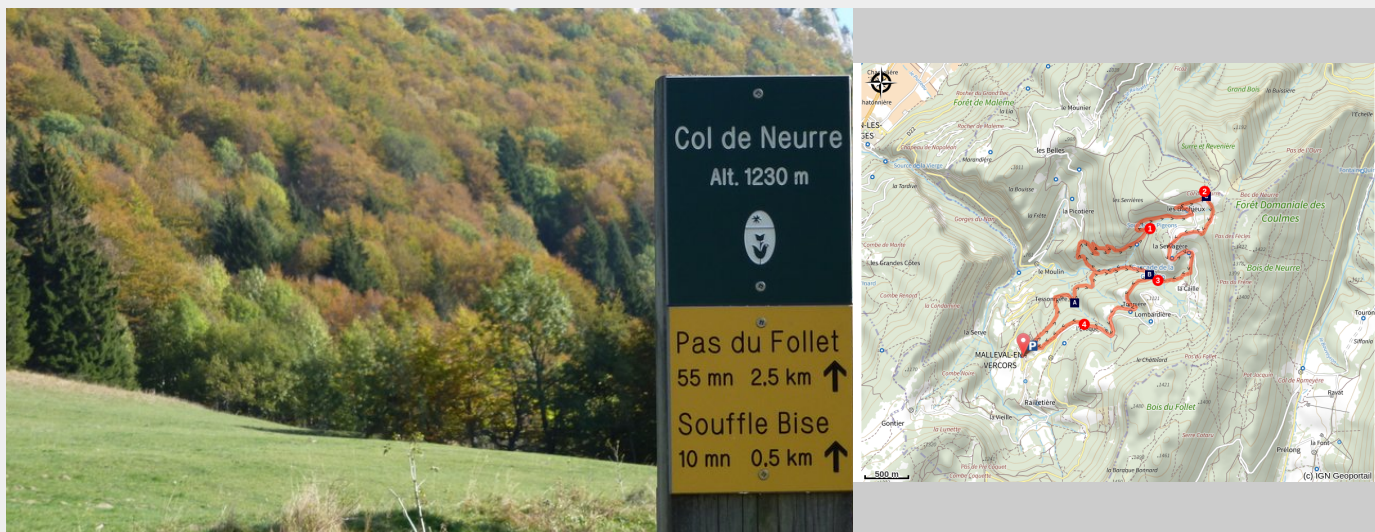


# Le Col de Neurre

Royans-Isère-Coulmes - Malleval-en-Vercors



(s\_fayollat)

*Entre Malleval-en-Vercors et le col de Neurre, découvrez l'histoire et le patrimoine naturel de cet endroit encore préservé.*

Depuis Malleval-en-Vercors, village marqué par la Résistance, cette balade principalement en sous-bois vous fait découvrir les richesses naturelles de ce secteur, avec notamment la cascade de la Gerlette.

## Infos pratiques

Pratique : À pied

Durée : 3 h 30

Longueur : 11.2 km

Dénivelé positif : 747 m

Difficulté : Moyen

Type : Boucle

Thèmes : Histoire et patrimoine

# Itinéraire

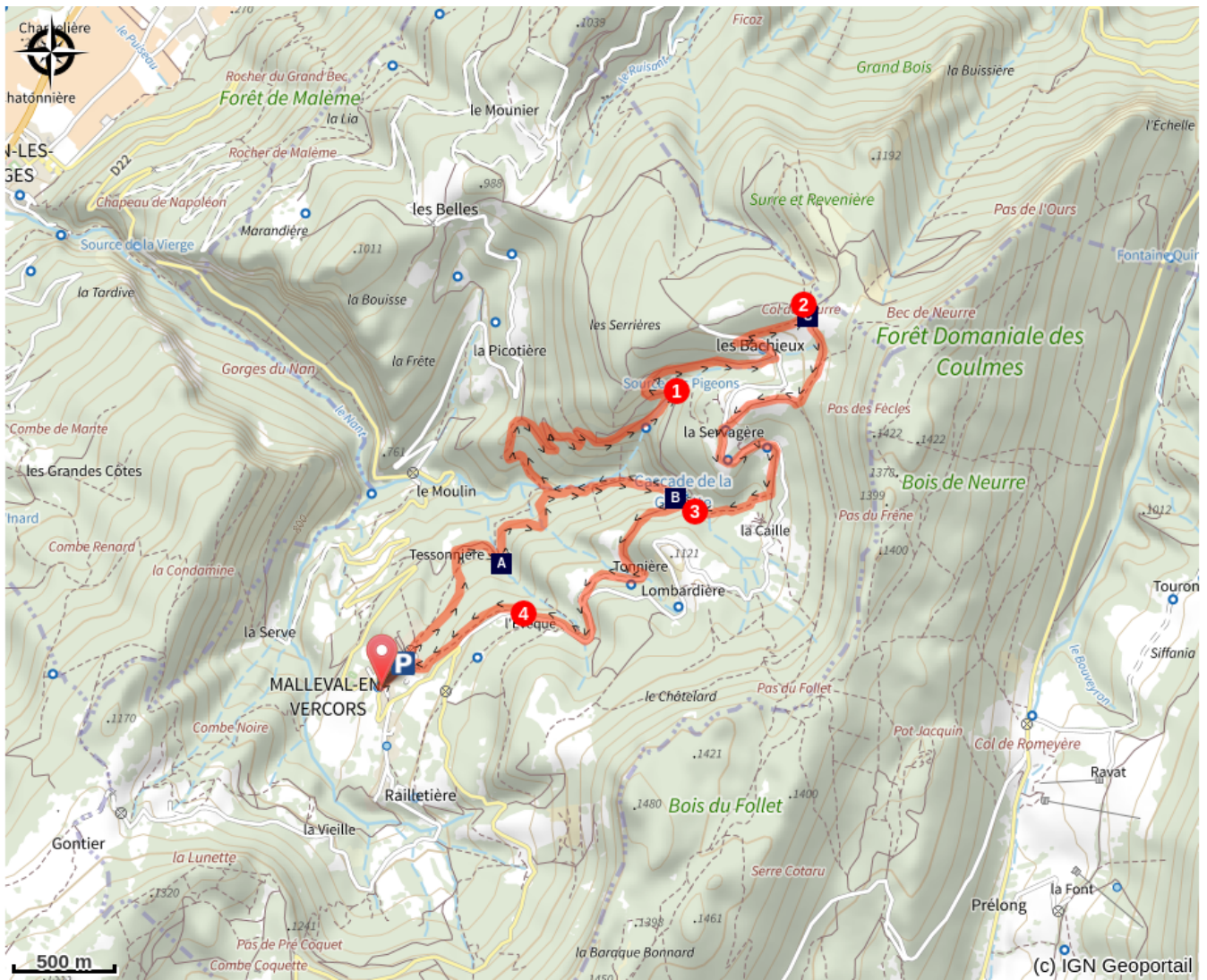
Départ : Malleval-en-Vercors

Arrivée : Malleval-en-Vercors

Balisage :  GRP  GTV VTT  PR

1. Départ de **Malleval-en-Vercors** sur le parking, se rendre à **Tessonnière** puis **Picotière** (faire un aller-retour pour aller voir la cascade de la Gerlette) et rejoindre **Chez Rochas**.
2. Prendre alors la direction du **Col de Neurre** (balisage jaune-rouge du Tour des Coulmes) en passant par la **Patte de Poule**.
3. Au col, le retour à Malleval s'effectue en prenant la direction du Pas du Follet, par **Souffle Bise**, avant de quitter le Tour des Coulmes pour prendre à droite un chemin menant à **La Caille** (passage à la Servagère).
4. De là, suivre Malleval pour rejoindre le carrefour **l'Evêque**.

# Sur votre chemin...



Site d'escalade de Mallevall-en-Vercors (A)  
Col de Neurre (C)

Cascade de la Gerlette (B)

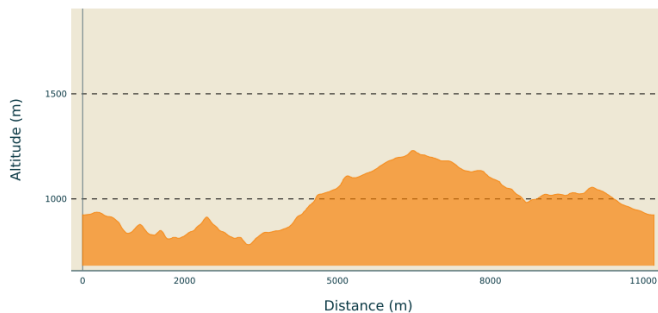
# Toutes les infos pratiques

## ⚠️ Recommandations

Utilisez les passages aménagés pour franchir les clôtures, refermez les portails et barrières.

Restez sur les chemins balisés c'est aussi respecter la propriété privée.

## Profil altimétrique



Altitude min 782 m  
Altitude max 1230 m

## Transports

### [Gare SNCF de Grenoble](#)

Bus : Transisère [ligne 5000](#) (Grenoble - Pont-en-Royans, arrêt à Cognin-les-Gorges) ou [VIN04](#) (Vinay - Cognin-les-Gorges) puis ligne [PCOGA](#) (Cognin-les-Gorges - Malleval).

## Accès routier

Depuis Beauvoir-en-Royans, suivre la D31, puis la D22 en direction de Malleval-en-Vercors.

Depuis Cognin-les-Gorges, suivre la D22 en direction de Malleval-en-Vercors.

Depuis Pont-en-Royans, prendre la direction de Presles par la D531 puis la D292. Ensuite poursuivre en direction de Malleval-en-Vercors par la D22.

## Parking conseillé

Parking à côté de l'auberge

## **Lieux de renseignement**

Office de tourisme Saint-Marcellin-  
Vercors-Isère  
2 avenue du collège, 38160 Saint-  
Marcellin

tourisme@saintmarcellin-vercors-  
isere.fr

Tel : 04 76 385 385

<http://tourisme.saintmarcellin-vercors-isere.fr/>

Office de tourisme Saint-Marcellin-  
Vercors-Isère, bureau d'information de  
Pont-en-Royans

48 Grande Rue, 38680 Pont-en-Royans

tourisme@saintmarcellin-vercors-  
isere.fr

Tel : 04 76 385 385

<http://tourisme.saintmarcellin-vercors-isere.fr/>

# Sur votre chemin...

---



## Site d'escalade de Malleval-en-Vercors (A)

Le site d'escalade de Malleval propose 24 voies calcaires, allant du 4b au 6c/7a. Les voies font entre 6 et 35 mètres pour la plus haute.

Crédit photo : E. Charron

---




## Cascade de la Gerlette (B)

Nichée au fond d'un petit cirque, voici la jolie mais discrète cascade de la Gerlette. Ses eaux rejoignent un peu plus loin les Gorges du Nan.

Crédit photo : E. Charron

---



## Col de Neurre (C)

Le Col de Neurre permet de rejoindre le domaine des Écouges d'un côté et le Pas du Follet de l'autre. Vous pouvez aussi admirer le panorama sur le cirque de Malleval et ses falaises, qui dominent le village du même nom.

Crédit photo : PNRV